



Utvalg: Hovedutvalg for teknisk, plan og næring
Møtested: Kommunestyresal, Loppa Rådhus
Dato: 28.03.2019
Tid: 10:00

Forfall meldes til utvalgssekretær som sørger for innkalling av varamenn. Varamenn møter kun ved spesiell innkalling.

Saksnr	Innhold	Lukket
PS 14/19	Søknad om arealendring ved lokalitet 10275 Auskarnes Ø - Grieg Seafood Finnmark AS	
PS 15/19	Cermaq Norway AS - Søknad om ny lokalitet Marøya Øst i Loppa kommune	
PS 16/19	Dispensasjon snøskuter i forbindelse med taksering av eiendommer	
PS 17/19	Detaljregulering for Frakkfjorden akvakulturanlegg	
PS 18/19	Orientering/Eventuelt	

Øksfjord, 20.03.2019

Steinar Halvorsen
Leder

Innkalling er sendt til:

Navn	Funksjon	Representerer
Steinar Halvorsen	Leder	H
Stein Thomassen	Nestleder	AP
Ståle Sæther	Medlem	H
Arve Dagfinn Berntzen	Medlem	AP
Ingrid Olsen	Medlem	SP
Cato Kristiansen	Medlem	SV
Ernst Berge	Medlem	AP
Ørjan Olsen	Varamedlem	AP
Kim G Pedersen	Varamedlem	AP
Hans R Johnsen	Varamedlem	SV
Henrik M Pettersen	Varamedlem	SP
Brynjar Larsen	Varamedlem	H



Dato: 04.03.2019
Arkivref: 2018/504-0 /

Terje Haugen

terje.k.haugen@loppa.kommune.no

Saknsnr	Utvalg	Møtedato
14/19	Hovedutvalg for teknisk, plan og næring	28.03.2019

Søknad om arealendring ved lokalitet 10275 Auskarnes Ø - Grieg Seafood Finnmark AS

Rådmannens forslag til vedtak:

Loppa kommune godkjenner søknaden om Flåtetilpassing/arealendring fra Grieg Seafood Finnmark for lokaliteten 10275 Auskarnes Ø i Loppa kommune slik den framgår i oversendelsesbrevet fra fylkeskommunen av 11.12. 2018.

Loppa kommune forutsetter at søknaden kun dreier seg om justering av anlegg og ingen økning av biomasse på lokaliteten.

Loppa kommunes areal og kystsoneplan planlegges revidert og oppdatert. I oppdateringa må det tas hensyn til oppdrettenes lange erfaring i bruk av lokalitetene i kommunen, og videre de nye krav som stilles til oppdrettslokaliteter med bl. a hensyn til arealbehov slik at plasseringa av eksisterende anlegg blir liggende innafør områder som vil bli satt av til akvakultur.

Vedlegg:

Andre saksdokumenter (ikke vedlagt):


Søknad av 11.12.2018 med vedlegg.

Saksutredning:

Grieg Seafood Finnmark AS søker om arealendring ved lokalitet 10275 Auskarnes Ø i Øksfjorden.

Søknaden omfatter arealutvidelser for å kunne få godkjent tilstrekkelig areal til forflåte tilhørende anlegget.

Bildet nedenfor viser inntegnet areal i Fiskeridirektoratets kartverktøy Yggdrasil med koordinatene oppgitt i tabellene ovenfor. Bakgrunnsbildet er «Norge i bilder».



Bilde: Utsnitt fra Yggdrasil.

Vurdering:

Søknaden har vært ute på høring og har også vært kunngjort i aviser. Søknaden er i tråd med gjeldende arealplan.

Loppa kommune forutsetter at søknaden kun dreier seg om justering av anlegg og ingen økning av biomasse på lokaliteten

Søknaden fra Grieg Seafood Finnmark AS om flåteplassering ved oppdrettsanlegg ved Auskarnes Ø foreslås godkjent.

Loppa kommunes areal og kystzoneplan planlegges revidert og oppdatert. I oppdateringa må det tas hensyn til oppdrettenes lange erfaring i bruk av lokalitetene i kommunen, og videre de nye krav som stilles til oppdrettslokaliteter med bl. a hensyn til arealbehov slik at plasseringa av eksisterende anlegg blir liggende innafor områder som vil bli satt av til akvakultur.



Dato: 18.03.2019
Arkivref: 2019/18-0 /

Terje Haugen

terje.k.haugen@loppa.kommune.no

Saksnr	Utvalg	Møtedato
15/19	Hovedutvalg for teknisk, plan og næring	28.03.2019

Cermaq Norway AS - Søknad om ny lokalitet Marøya Øst i Loppa kommune

Rådmannens forslag til vedtak:

I og med at arbeidet med arealplanen er under arbeid vil en fra administrasjonen foreslå at det nedlegges midlertidig forbud mot tiltaket, jf. plan- og bygningslovens 13-1. Forbudets varighet settes til ny arealplan er vedtatt.

Arealplanen vil etter tidsplanen for dette arbeidet kunne vedtas våren 2020.

Vedlegg:

Oversendelsesbrev fra Finnmark fylkeskommune av 07.01.2019.
Sjøkart 1:50000 oversiktskart med plassering av oppdrettsanlegg
Kart 1:5000 som viser plasseringa av oppdrettsanlegget ved Marøya Øst
Høringsuttalelser som vist til nedenfor.

Saksutredning:

Cermaq Norway AS har sendt inn søknad om ny lokalitet Marøya Øst i Loppa kommune.

Søknaden omfatter en klarlegging av ny lokalitet ved Marøya Øst. Anleggets maksimale biomasse(MTB) er satt til 6615 tonn. Anlegget er planlagt med 12 bur med dimensjon 90x90 meter. I tillegg kommer forflåte.

Vedlagte kart viser hvordan oppdrettsanlegget er tenkt plassert.

Søknaden har vært kunngjort i Altaposten, Finnmark Dagblad og Norsk lysnigsblad og i tillegg på kommunens hjemmeside.

Kunngjøringen medførte at det kom inn 7 innspill/høringsuttalelser.

Innkomne innspill (utdrag):

03.01.2019: Langfjordhamn bygdelaag (LB): Stiller seg bak høringsinnspillet fra Bergsfjord bygdelaag. LB viser til at Langfjorden i Vestre-Loppa har vært en fiskerik fjord, men er nå snart en død fjord på lik linje med andre fjorder der det er etablert oppdrettsanlegg. LB vil på det sterkeste fraråde etablering av flere anlegg i Vestre-Loppa.

10.1.2019: Willy Flatmo: Avslå søknaden.

14.01.2019: Sametinget: «I følge søknaden ligger den omsøkte lokaliteten i et uspesifisert sjøområde i dagens kommuneplan. Loppa kommune har en kommuneplan fra 2001 og det er satt i gang planarbeid for å revidere kommuneplanen. Kommuneplanarbeid med konsekvensutredning er en mulighet for kommunen til å vurdere helhetlig hvordan kommunen ønsker at utvikling i sjømatnæringen- både fiskeri og havbruk- skal være i årene framover. Sametinget mener derfor at det blir uheldig til å ta avgjørelser som kan påvirke miljøet og samfunn, uten at konsekvensene for dette er utredet.

Et viktig hensyn som skal ivaretas i planleggingen etter plan- og bygningsloven er å sikre naturgrunnet for samisk kultur, næringsutøvelse og samfunnsnivå».

«Siden det ikke ligger en kommunal planavklaring til grunn for vedtaket, så anmoder Sametinget at det kreves konsekvensutredning om anleggets konsekvens for miljø og samfunn, her under konsekvenser for naturgrunnet for samisk kultur før det fattes en vedtak om etablering av akvakultur ved Marøya Øst. Vi ber om at konsekvensutredningen ser på hvordan arealene som er avsatt til akvakultur samlet sett påvirker mulighetene til å utøve kystnært fjordfiske i Loppa kommune. Vi ber at denne vurderingen gjøres i tett samarbeid med berørte fiskere».

28.01.2019: Bergsfjord utviklingslag (BU). BU går i mot etablering av ny lokalitet ved Marøya Øst. BU viser til at en ny oppdrettslokalitet her vil medføre at kystfiskerne mister tilgangen til viktige fiskefelt langs østsida av Marøya og over mot Langholmen. BU viser til at Bergsfjorden er et viktig fiskeområde for en aktiv kystfiskeflåte. Det er aktivitet her hele året. Et stort oppdrettsanlegg vil få store negativ virkning på inntektsgrunnet for fiskerne. BU viser til at kystfiskeflåten er grunnet for bosetting i fjorden og aktiviteten gir ringvirkninger for kystsamfunnene i Loppa. Det blir også vist til at fiskebruket i Bergsfjord nylig har startet opp. Lokale fiskere og fremmedfiskere leverer til bruket. Dette skaper arbeidsplasser på land, og BU ser at nye arbeidere etablerer seg i Bergsfjord sammen med sine familier. Fiskeriene har også stor betydning for butikken i bygda og for den lokale slippen.

BU viser også til at de har dårlige erfaringer med Cermaq ved etablering av tidligere lokalitet. Forankringer av anlegget ble i ettertid endret slik at det blokkerte for fiskeriaktiviteten i dette området.

30.01.2019: Sør-Tverrfjord bygdelaag (STB). Bygdelaaget støtter Bergsfjord Utviklingslags uttalelse. STB viser til at østsida av Marøya er en god fiskeplass for kveite. Etablering av et

oppdrettsanlegg vil totalt hinder fiske der. STB er også bekymret for at et oppdrettsanlegg ved Marøya Øst vil hindre innsig av fisk til Langfjorden.

05.02.2019: Frakkfjord bygdela (FB). FB ber om at Loppa kommune forholder seg til gjeldende kommuneplan hvor det ikke er avsatt område for akvakultur ved Marøya Øst. FB tilrå sterkt at Loppa avventer å gi dispensasjon og avventer behandlinga av ny kystzoneplan/arealplan. FB støtter også Bergsfjord Utviklingslags merknader til søknaden.

06.02.2019: Fiskarlaget Nord (FN): «Fiskarlaget Nord mener at søknad om klarering av lokaliteten ved Marøya Øst må avslås ettersom kommuneplanens arealdel er gammel og det ikke foreligger en grundig avveining mellom bruksinteressene i området. Kommuneplanens arealdel er fra 2001 og lokaliteten søkes etablert i et «uspesifisert område» i sjø. Nyere kartlegging av bruksinteressene viser at klarering av lokaliteten vil få negative konsekvenser for fiskeriinteressene. Kommunen anmodes om å nedlegge midlertidig forbud mot tiltak, jf. plan og bygningslovens § 13-1.»

FN viser videre i sin høringsuttalelse til en argumentasjon for hvorfor tilrådinga ovenfor.

Fiskarlaget Nord har også vært i kontakt med Sørøy/Loppa Fiskerlag (SLF). SLF sin tilbakemelding er at et oppdrettsanlegg ved Marøya Øst vil legge beslag på mange viktige fiskeplasser ved Marøya. Det vil også til hinder for bruk satt fra Bergsfjordsiden, Leirholmen og Langholmen. Videre viser SLF til bekymring for hva en biomasse på ca 6600 tonn vil si for miljøet og gyteområdet i Langfjorden. SLF ber i et føre-var-perspektiv om at Marøya Øst ikke klareres for oppdrett.

SLF er i mot omsøkte etablering og anmoder heller Cermaq å søke om etablering på østsiden av Nordre Bergsfjord i området Ersdalen som allerede er avsatt til akvakultur.

Loppa kommune skal vurdere om søknaden er i tråd med arealplanen.

Vurdering:

Søknaden i forhold til kommunens arealplan.

Arealet det søkes på er uplanlagt i arealplanen. Fra tidligere søknader hvor det er søkt om endringer i arealplanen hvor denne problemstillinga har fremkommet har det blitt vist til at:

Områder som ligger i et uplanlagt/uspesifisert område er uten rettsvirkning etter plan- og bygningslovens § 11-6. Følgene av dette er at hvem som helst kan etablere virksomhet her. Kommunen kan dermed ikke nekte noen å etablere seg her. Det kan heller ikke gis dispensasjon fordi området ikke er planlagt.

Høringene som har kommet inn viser til at området ved Marøya Øst er et svært viktig fiskefelt for fjord- og kystfiskerne i området. Fiskarlaget Nord og Sørøy/Loppa fiskerlag viser til at et oppdrettsanlegg plassert ved Marøya Øst vil legge beslag på mange viktige fiskefelt og vil være til svært stor hindring for fiske i området.

Fiskerlagene ønsker ikke at Marøya Øst klareres for akvakultur. De peker på alternativ lokalitet på østsiden av Nordre Bergsfjorden i området Ersdalen.

Bygdelag og utviklingslag i området viser også til viktigheten av å bevare fiskefeltene rundt Marøya Øst og frarår etablering av akvakultur ved Marøya Øst. Det blir også vist til nyetableringa av fiskebruket i Bergsfjord som jo vil være avhengig av gode fiskefelt i nærheten av bruket. Lagene viser også til den positive ringvirkninga fiskerinæringa har for stedene i Vestre-Loppa.

Sametinget er også opptatt av at konsekvensene ved etablering av et akvakulturanlegg ved Marøya Øst og viser bl.a til naturgrunlaget for samisk kultur, næringsutøvelse og samfunnsliv i kommunen. De viser også til at kommuneplanen er fra 2001, og at det nå er igangsatt en revisjon av arealplanen for kommunen.

Kommunen har kun uttalelsesrett til akvakultursøknaden men ingen myndighet gjennom akvakulturloven til å avgjøre eller å sette søknaden på vent. Kommunens myndighet til dette er i hjemlet i plan- og bygningslovens § 13-1 – midlertidig forbud mot tiltak. Bestemmelsen gir kommunen adgang til å bestemme at oppretting og endring av eiendom eller tiltak etter § 1-6 og andre tiltak som vanskeliggjør planarbeidet, ikke kan settes i gang før planspørsmålet er endelig avgjort.

Loppa kommune har startet opp arbeidet med å rullere eksisterende arealplan. Innspillene /høringsuttalelsene som er kommet til saken viser at området ved Marøya Øst er svært viktig for fiskeriene og for lokalsamfunnene. For kommunen vil det være viktig å ta hensyn til det som framkommer her.

Plassering av et oppdrettsanlegg ved Marøya Øst frarådes i samtlige høringsuttalelser. Sørøy/Loppa fiskarlag foreslår alternativ plassering av oppdrett på østsiden av Nordre Bergsfjord, område Ersdalen.

I og med at arbeidet med arealplanen er under arbeid vil en fra administrasjonen foreslå at det nedlegges midlertidig forbud mot tiltaket, jf. plan- og bygningslovens 13-1. Forbudets varighet settes til ny arealplan er vedtatt.

Arealplanen vil etter tidsplanen for dette arbeidet kunne vedtas våren 2020.

Vedlegg:



FINNMARK FYLKESKOMMUNE
FINNMARKKU FYLKKAGIELDA
Næring- og nordområdeavdelinga
Ealáhus- ja davviguovloossodat

Vår dato: 07.01.2019

Vår ref: 201803181-2

Arkivkode: ---

Deres ref:

Gradering:

Saksbehandler: Majliz Bergel
Telefon: +4778963079
Majliz.Bergel@ffk.no

Loppa kommune
Parkveien 1/3
9550 ØKSFJORD

Cermaq Norway AS, org. nr. 961 922 976 - Oversendelse av søknad for offentlig ettersyn og kommunal behandling - Søknad om ny lokalitet Marøya Øst i Loppa kommune.

Finnmark fylkeskommune viser til søknad fra Cermaq Norway AS, mottatt av Finnmark fylkeskommune 18.12.2018- Søknaden ble ansett som komplett 4.1.2019. Finnmark fylkeskommune har gjennomgått søknadens innhold med vedlegg, og vurderer det dithen at søknaden kan videresendes.

Søknaden omfatter klarering av ny lokalitet ved Marøya i Loppa kommune. Anlegget omsøkes med en maksimalt tillatt biomasse (MTB) på 6615 tonn. Anlegget er planlagt med 12 bur med dimensjonene 90 x 90 meter. Tilhørende anlegget søkes det om flåte.

Søknaden gjelder følgende lokalitet;

Lokalitetsnummer	Navn	Kommune	MTB
XXXX	Marøya Øst	Loppa	6615

Den omsøkte plasseringen av anlegget har følgende posisjoner i grader og desimalminutter (Kartdatum Euref89/WGS84):

Midtpunkt	Ytterpunkt 1	Ytterpunkt 2	Ytterpunkt 3	Ytterpunkt 4
N 70° 15,016 Ø 21° 43,807	N 70° 14,890 Ø 21° 43,550	N 70° 15,170 Ø 21° 43,776	N 70° 15,146 Ø 21° 44,054	N 70° 14,864 Ø 21° 43,833

Omsøkt plassering av flåte:

Midtpunkt	Ytterpunkt 5	Ytterpunkt 6	Ytterpunkt 7	Ytterpunkt 8
N 70° 14,787 Ø 21° 43,807	N 70° 14,804 Ø 21° 43,656	N 70° 14,768 Ø 21° 43,641	N 70° 14,770 Ø 21° 43,577	N 70° 14,806 Ø 21° 43,591

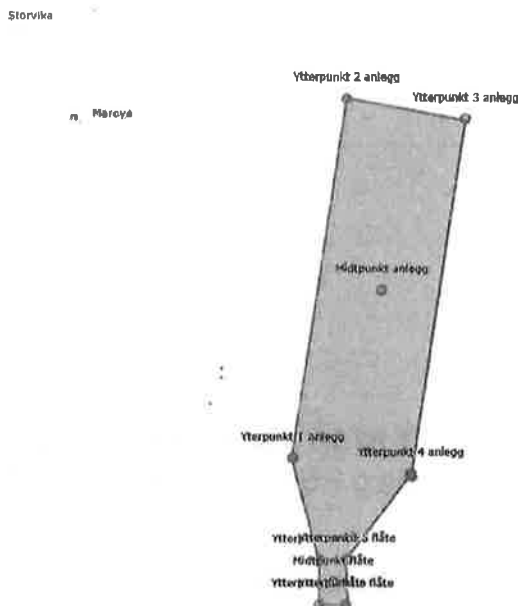
Nummereringen av ytterpunktene er angitt slik de vil oppføres i akvakulturregisteret ved eventuell tillatelse etter søknad.

Postadresse
Postboks 701
9815 VADSØ
postmottak@ffk.no

Besøksadresse
Henry Karlsens plass 1
9800 VADSØ
www.ffc.no

Telefon +47 78 96 30 00
Telefaks +47 78 96 30 01

Org.nr 964994218
Bankkonto 4930.09.12051



BANGRUNNS-
KART | 100 m |

Bilde: Utsnitt av inntegnet anlegg med flåte i Fiskeridirektoratets kartverktøy Yggdrasil.

Behandling

Finnmark fylkeskommune viser til *Forskrift om tillatelse for akvakultur av laks, ørret og regnbueørret (laksetildelingsforskriften)* fastsatt av Fiskeri- og kystdepartementet 22.12.2004.

Forskriftens § 8 omhandler søknadsbehandling, og i tredje ledd heter det blant annet at *søker etter anvisning fra kommunen skal sørge for at søknaden legges ut til offentlig ettersyn, og at dette kunngjøres i Norsk Lysningsblad og i to aviser som er vanlig lest på stedet.*

Finnmark fylkeskommune er delegert myndighet til å gi tillatelse til akvakultur i medhold av akvakulturloven. Den som vil søke om akvakulturtillatelse i Finnmark fylke skal derfor sende søknaden til Finnmark fylkeskommune som tildelingsmyndighet.

Før søknaden tas til behandling, kontrollerer fylkeskommunen rutinemessig at søknaden er komplett i henhold til forskriftene. Kommunen som plan- og bygningsmyndighet skal høres før søknaden sendes videre til behandling hos andre offentlige myndigheter.

Søknaden sendes nå til kommunen for offentlig ettersyn og kommunal behandling

Kommunen gjør først en vurdering av om søknaden er i tråd med arealplanen og skal deretter i samarbeid med søker utlyse søknaden og legge den ut til offentlig ettersyn i fire uker fra kunngjøringsdato. Søknader som er i strid med vedtatt arealplan skal returneres. Søker må, i samarbeid med kommunen, foreta utlysning i norsk.lysningblad.no (lysningssbladet@norge.no) og de to mest leste aviser i omsøkte område. Utlysningsteksten må være fullstendig og godt synlig. Finnmark fylkeskommune skal ha tilsendt kopi av kunngjøringene fra avisene, samt utskrift av utlysningen i Lysningsbladet. Dette for å stadfeste at kunngjøringen er gjort.

Eventuelle merknader innkommet innen fristen for offentlig ettersyn skal vedlegges kommunens uttalelse og behandling av saken. Det bes opplyst om søknaden er i samsvar med gjeldende

arealplan for kommunen, jf. *akvakulturloven* § 15 pkt. a sammenholdt med vilkåret i samme lov § 6 pkt. b.

Orientering om tidsfrister

Søknaden skal behandles i henhold til krav gitt i *Forskrift om samordning og tidsfrister i behandlingen av akvakultursøknader (tidsfristforskriften)*. I henhold til denne forskriften skal uttalelse fra kommunen, herunder merknader fra offentlig ettersyn, være Finnmark fylkeskommune i hende senest 12 uker etter at kommunen mottok søknaden. I løpet av denne perioden skal søknaden legges til offentlig ettersyn i fire uker og behandles i kommunale utvalg. I samme forskrift § 7 heter det videre at *fristoversittelse av uttalelse fra kommuner etter § 4 andre ledd medfører at saken kan behandles uten uttalelse*.

Søknaden sendes også til Fylkesmannen, Kystverket, Fiskeridirektoratets regionkontor og Mattilsynet. Etter at kommunal- og sektorbehandling foreligger sluttbehandler fylkeskommunen og fatter enkeltvedtak.

Forskrift om konsekvensutredning og eventuelt krav om supplerende opplysninger

Tiltaket skal vurderes etter *forskrift om konsekvensutredninger* (FOR 2017-06-21-854). Forskriften trådte i kraft 1. juli 2017 og erstatter de to tidligere forskriftene om konsekvensutredninger for planer etter plan- og bygningsloven og forskrift om konsekvensutredning for tiltak etter sektorlover. I henhold til forskriften skal det vurderes om det er forhold rundt den spesifikke lokaliteten som ikke blir tilfredsstillende gjort rede for i søknaden og som derfor bør belyses før søknaden behandles, jf. kriteriene i § 8 i forskriften.

Dersom berørte parter mener tiltaket kan få vesentlige virkninger, og det ikke allerede er tilfredsstillende gjort rede for disse, må dette meldes til fylkeskommunen innen 4 uker etter at utlysningen har funnet sted.

Beslutninger som gjøres etter forskriften er ikke enkeltvedtak etter forvaltningsloven jf., forskriftens § 3 annet ledd.

Finnmark fylkeskommune sender søknaden til antatt berørte myndigheter. Andre berørte parter eller interesseorganisasjoner vil ha anledning til å uttale seg under offentlig ettersyn av søknaden. Dersom høringsparten mener at tiltaket kan få vesentlige virkninger for miljø eller samfunn i henhold til kriteriene i § 10, og disse virkningene ikke allerede er tilfredsstillende gjort rede for i søknaden, må dette meldes i svaret til fylkeskommunen. Høringsparten skal da konkretisere hvilke forhold som bør belyses nærmere.

Dersom fylkeskommunen, på bakgrunn av høringen og egne vurderinger, finner at tiltaket antas å kunne få vesentlige virkninger for miljø eller samfunn, og virkningene ikke er tilstrekkelig belyst i søknaden, skal det kreves tilleggsutredninger etter forskriftens § 27. Eventuelle kostnader forbundet med konsekvensutredningen skal dekkes av søkeren.

Med hilsen

Majliz Berget

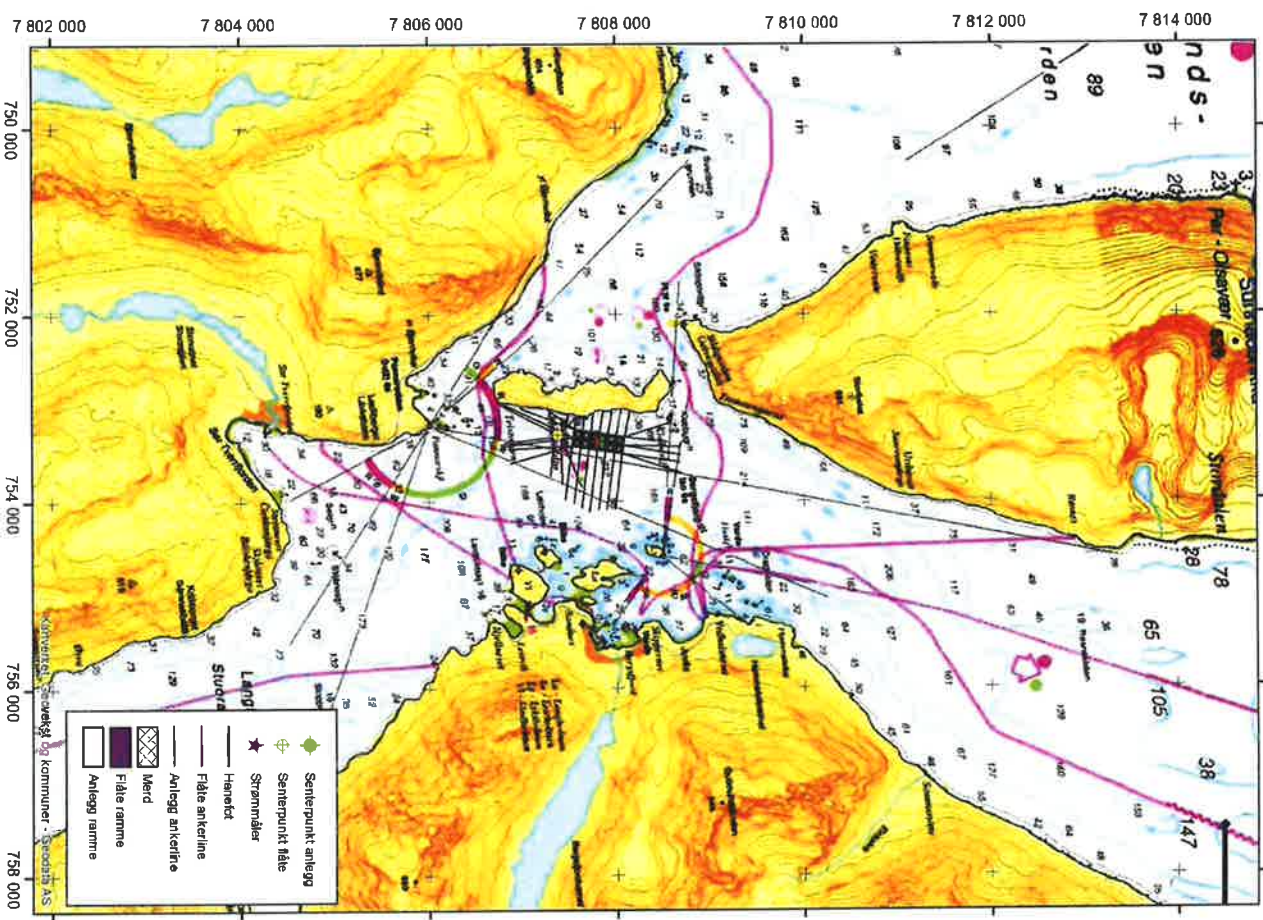
Dette dokumentet er godkjent elektronisk og har derfor ikke underskrift.

Vedlegg:

1. Søknadsskjema Marøya Øst
2. Tillegg søknadsskjema
3. Forundersøkelse
4. Kommuneplanens arealdel
5. Uttalelse fra Fylkesmannen i Finnmark vedrørende planstatus
6. Strømrappport
7. Anleggskart
8. Dybdekart
9. Grunnkart
10. Sjøkart
11. Bunnkartlegging
12. Koordinater anleggstegning
13. Utsnitt arealplan
14. Beredskapsplan

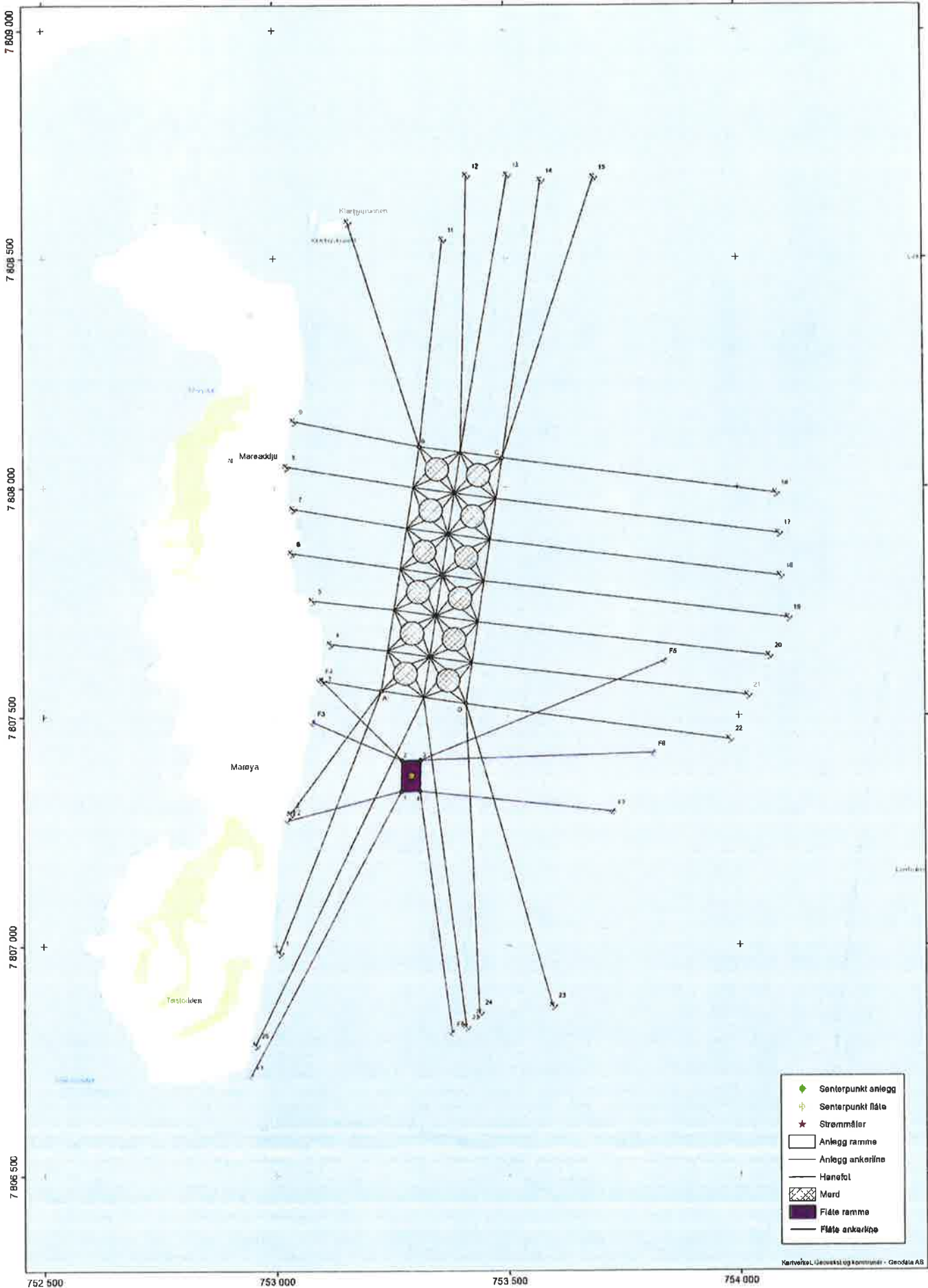
Kopi til:

Cermaq Norway AS - Alta, Markveien 38B, 9510 ALTA



1:50 000 ved utskrift på A4 papir

UTM zone 33, WGS84



- ◆ Senterpunkt anlegg
- ⊕ Senterpunkt flåte
- ★ Strømmåler
- ▭ Anlegg ramme
- Anlegg ankerlinje
- Hanebol
- ▨ Merd
- Flåte ramme
- Flåte anker/kjøp

Kartverket, Utskrift og kommuner - GeoData AS

752 500

753 000

753 500

754 000

1:5 000 ved utskrift på A2 papir

UTM sone 33, WGS84

Langfjordhamn



En perle i Loppa

Langfjordhamn bygdelag

Leder Ingvi Luthersson

Telefon 99784828

Loppa kommune Sentraladministrasjonen

Parkveien

1/3

9550 Øksfjord

03.01.2019

**CERMAQ NORWAY AS' SØKNAD OM NY LOKALITET
MARØYA ØST I LOPPA KOMMUNE**

Vi viser til Cermaqs søknad som ble lagt ut på Loppa kommunes hjemmeside 2019-01-09 og Bergsfjord utviklingslag sitt skriv av 28.01.2019.

Langfjordhamn bygdelag stiller seg bak høringsinnspillet fra Bergsfjord utviklingslag vedrørende planlagt etablering av oppdrett ved ny lokalitet øst for Marøya.

i Vestre-Loppa er det allerede 2 lokaliteter, et ved Marøya og et lenger inn i Langfjorden ved Nord-Tverrfjord.

Langfjorden i Vestre-Loppa har opp gjennom tiden vært en fiskerik fjord, men er nå snart en død fjord på lik linje med andre fjorder der et er etablerte oppdrettsanlegg .

Langfjordhamn bygdelag vil på det sterkeste fraråde etablering av flere anlegg i Vestre-Loppa.

Langfjordhamn 03.01.2019

Ingvi Luthersson

Leder

E-post: ingvilut@gmail.com

Avslå søknaden
wf

10.1.2019



SÁMEDIGGI
SAMETINGET

Poastacujuhus/adresse Tel: 78 47 40 00
Ávjovárgeaidnu 50 Org nr: 974 780 347
9730 Karáálohka/Karasjok sametinget@samediggi.no
Áááemeannudeadji Elna Hakala
søksbehandlar
Tel. +47 78 47 40 24

MOTTATT

23 JAN. 2019

Koplija
Loppa kommune
Parkveien 1/3
9550 ØKSFJORD
Norway

ÁSSII/SAK
19/163 - 2

MIN ČUJ./VÁR REF.
19/1438

DIN ČUJ./DERES REF.

BEAIV/DATO
14.01.2019



Uttalelse til søknad om ny lokalitet Marøya Øst i Loppa kommune

Vi viser til deres brev datert 7.1.2019 vedrørende søknad om ny lokalitet ved Marøya Øst i Loppa kommune.

I følge søknaden ligger den omsøkte lokaliteten i et uspesifisert sjøområde i dagens kommuneplan. Loppa kommune har et kommunplan fra 2001 og det er satt i gang planarbeid for å revidere kommunplanen. Kommunplanarbeid med konsekvensutredning er en mulighet for kommunen til å vurdere helhetlig hvordan kommunen ønsker at utvikling i sjømatnæringen – både fiskeri og havbruk – skal være i årene fremover. Sametinget mener derfor at det blir uheldig til å ta avgjørelser som kan påvirke miljøet og samfunn, uten at konsekvensene for dette er utredet.

Et viktig hensyn som skal ivaretas i planleggingen etter plan- og bygningsloven er å sikre naturgrunnlaget for samisk kultur, næringsutøvelse og samfunnsliv (jf. § 3-1). Denne bestemmelsen utfyller lovens formålsparagraf og er derfor også av betydning ved tolking av lovens øvrige bestemmelser.

I innspillet til planprogram for kommuneplanen arealdel viste vi til Sametingets planveileder kapittel 6 som omhandler hensyn kommunene bør ta for å sikre naturgrunnlaget for samisk næringsutøvelse og ressursbruk. Punktene 6.1 og 6.2 klargjør Sametingets forventninger til planlegging for å ivareta naturgrunnlaget for samisk kyst- og fjordfiske:

Kommuneplanens arealdel og reguleringsplaner skal i nødvendig utstrekning sikre arealene til tradisjonelle fiskeplasser og gyteområder av vesentlig betydning for fiske i samiske kyst- og fjordområder

Kommuneplanens arealdel skal sikre at endret arealbruk i samiske kyst- og fjordområder ikke medfører irreversibel skade eller ødeleggelse av lokalt fiske av vesentlig betydning for befolkningen i et bestemt område.

Sametinget forutsetter at etablering av akvakultur i tradisjonelle samiske kyst- og fjordområder, alene eller samlet med andre tiltak i området, ikke går ut over muligheten til å utøve samisk tradisjonell næring og kultur i området, jf. Art. 27 i den internasjonale konvensjonen om sivile og politiske rettigheter. Dette kan innebære at tiltaket hindrer muligheten til å utøve fjordfiske eller laksefiske, benytte tradisjonelle fiskeplasser eller merder, eller at tiltaket medfører at fisken forhindres i å nå gyteplasser eller lakseelver i området som blir berørt av tiltaket.

Siden det ikke ligger en kommunal planavklarign til grunn for vedtaket, så anmoder Sametinget at det kreves konsekvensutredning om anleggets konsekvenser for miljø og samfunn, her under konsekvenser for naturgrunnlaget for samisk kultur før det fattes en vedtak om etablering av

akvakultur ved Marøya Øst. Vi ber at konsekvensutredningen ser på hvordan arealene som er avsatt til akvakultur samlet sett påvirker muligheten til å utøve kystnære fjordfiske i Loppa kommune. Vi ber at denne vurderinger gjøres i tett samarbeid med berørte fiskere.

Dearvuodáiguin/ Med hilsen

Sten Olav Heahttä

fágajodiheddji/fagleder

Elina Hakala
rádddeaddi/rådgiver

*Dát reive lea elektronnalaččat dohkkehuvvon ja sáddejuvvo vuolláičálaga haga./
Dette dokumentet er elektronisk godkjent og sendes uten signatur.*

Reivve vuostáiváldi / Hovedmottaker:

Finmark fylkeskommune Fylkeshuset, Poaboks 701 9815 VADSØ

Kopijja / Kopi til:

Loppa kommune 9550 ØKSFJORD

Bergsfjord utviklingslag
Postboks 1048
9580 Bergsfjord
epost: info@land.no
org.nr.:994 547 046

2019-01-28

Loppa kommune
postmottak@loppa.kommune.no

MERKNADER TIL CERMAQ NORWAY AS' SØKNAD OM NY LOKALITET MARØYA ØST I LOPPA KOMMUNE

Vi viser til Cermaqs søknad som ble lagt ut på Loppa kommunes hjemmeside 2019-01-09.

Bergsfjord utviklingslag har følgende merknader til søknaden:

Bergsfjord utviklingslag går i mot etablering av ny lokalitet øst for Marøya som vist i søknaden.

En etablering av ny lokalitet øst for Marøya vil medføre at kystfiskeflåten mister tilgangen til viktige fiskeområder både langs østsiden av Marøya og over mot Langholmen.

Langs Marøya øst er det gode fiskeplasser for kveite, men den foreslåtte forankring av ny lokalitet vil strekke seg langs hele Marøyas østside og hindre tilgangen til fiskeplassene.

Den foreslåtte forankring mot Langholmen vil hindre bruk av redskap i dette området.

Begrunnelse

- Bergsfjorden er et viktig fiskeområde for en aktiv kystfiskeflåte. Det fiskes gjennom hele året på ulike fiskeslag og på ulike områder i fjorden. Et stort oppdrettsanlegg plassert i viktige fiskeområder vil få stor negativ virkning på inntektsgrunnlaget for kystfiskerne.
- Kystfiskeflåten er grunnlaget for bosetting i fjorden og det den ilandfører av fangst gir ringvirkninger for kystsamfunnene i Loppa.
- Et nytt fiskebruk har startet opp i Bergsfjord. Det er både lokale fiskere og fremmedbåter som leverer sin fangst til fiskebruket. Dette skaper arbeidsplasser på land og vi ser at nye arbeidere etablerer seg i Bergsfjord sammen med sine familier.
- Fremmedbåtene har sitt tilhold her i sesongen. De handler på butikken og bruker den lokale slippen når det trengs reparasjoner.

Vi vil også legge til at vi har dårlig erfaring med Cermaqs planer ved opprettelse av nye lokaliteter. Da lokalitet 32237 Sloppegrunnen ble etablert, ble det anført at fortøyningene ikke skulle berøre Sloppegrunnen, en mye brukt fiskeplass. Forankringen av lokaliteten ble i ettertid endret slik at fortøyningene nå er strukket over hele Sloppegrunnen. Dermed mistet kystfiskerne og lokalbefolkningen Sloppegrunnen som fiskeplass.

Hilsen
Bergsfjord utviklingslag
Berit Land
leder

Sør-Tverrfjord Bygdelag støtter Bergsfjord Utviklingslag's uttalelser ang. søknad fra Cermaq om oppdrettslokalitet ved Marøya Øst.

Østsiden er en god fiskeplass for kveite, og slik anlegget skal forankres vil det bety total hindring for å kunne fiske der..

Samtidig vil dette bety ytterligere hindring av innsig av fisk til Langfjorden.

Vi støtter dette på vår erfaring fra tidligere etableringer.

Mvh.

Sør-Tverrfjord Bygdelag

Arne Rotnes

leder.

30. 1. 2019



Frakkfjord Bygdelag

Bygdelaget skal jobbe til beste for beboere og alle andre
med hjerte til Frakkfjorden

Org. nr. 997 926 536

<http://frakkfjordbygdelag.blogspot.no/>

frakkfjordbygdelag@hotmail.com

Loppa kommune
Sentraladministrasjonen
Parkveien 1/3
9550 Øksfjord
postmottak@loppa.kommune.no

5. februar 2019

INNSPILL TIL CERMAQ NORWAY AS' SØKNAD OM NY LOKALITET MARØYA ØST I LOPPA KOMMUNE

Frakkfjord Bygdelag er kjent med at Bergsfjord utviklingslag har sendt inn merknader til dispensasjonssøknaden for ny lokalitet for akvakulturanlegg Marøya øst.

Vi ber om at Loppa kommune forholder seg til gjeldende arealplan hvor det ikke er avsatt område ved Marøya Øst til akvakulturanlegg.

Frakkfjord Bygdelag tilrår sterkt at Loppa kommune avventer å gi dispensasjoner av denne art og ser på dette i sin helhet når rullering av kystsoneplanen skal behandles.

Frakkfjord Bygdelag støtter Bergsfjord utviklingslag sine merknader til dispensasjonssøknaden fra Cermaq Norway AS ved Marøya Øst.

Mvh
Frakkfjord Bygdelag
v/ Bjørnar Wilhelmsen
Leder

Loppa kommune
Parkveien 1/3
9550 Øksfjord

FISKARLAGET NORD
Fiskerilagens servicekontor as avd nord



E-post: postmottak@loppa.kommune.no

Att:

Vår ref.:
2019.538

Deres ref.:

Dato:
6.2.2019

Uttalelse – Cermaq Norway AS 961 922 976 – Søknad om ny lokalitet Marøya Øst i Loppa kommune

Fiskerlaget Nord viser til offentlig ettersyn og kommunal behandling av søknad fra Cermaq Norway AS om ny lokalitet Marøya Øst i Loppa kommune.

Fiskerlaget Nord mener at søknad om klarering av lokaliteten Marøya Øst må avslås ettersom kommuneplanens arealdel er gammel og det ikke foreligger en grundig avveining mellom bruksinteressene i området. Kommuneplanens arealdel er fra 2001 og lokaliteten søkes etablert i et «uspesifisert område» i sjø. Nyere kartlegging av bruksinteressene viser at klarering av lokaliteten vil få negative konsekvenser for fiskeriinteressene. Kommunen anmodes å nedlegge midlertidig forbud mot tiltak, jf. plan- og bygningslovens § 13-1. Vi viser til følgende argumentasjon.

Formål med planen

Cermaq Norway AS (heretter Cermaq) ønsker å etablere en ny lokalitet for akvakultur ved Marøya i Loppa kommune. Anlegget er omsøkt med en maksimalt tillatt biomasse (MTB) på 6615 tonn, og er planlagt med 12 bur med dimensjonene 90x90 meter. Det søkes også om å etablere førflåte ved anlegget.

Innspill fra Fiskerlaget Nord

Innledningsvis ønsker Fiskerlaget Nord å påpeke at vi arbeider for en god og kunnskapsbasert sameksistens med andre næringer, ikke minst med akvakulturnæringen. Samtidig er det en forutsetning at andre næringer og aktiviteter, herunder ny akvakulturvirksomhet, ikke går på bekostning av hav- og fjordmiljø, ville bestander og/eller driftsgrunnlag og lønnsomhet for fiskerne. Fiskerinæringen er avhengig av å ta vare på viktige eksisterende fiske-, gyte- og oppvekstområder.

Vi mener at fiskeri og akvakultur må behandles som likeverdige næringer i kommunale planprosesser, og at det må legges stor vekt på å oppnå en best mulig sameksistens mellom fiskeri- og akvakultur i kommunens sjøareal. Dette gjelder både arealbruk, men også påvirkningen på det marine miljøet og fiskernes ressursgrunnlag. Hva angår fiskeriinteressene i kommunens sjøareal, er det avgjørende med god dialog med lokale og tilreisende fiskere. Kommunen har et særlig ansvar for å ivareta lokalt viktige gyte- og oppvekstområder og fiskefelt, og dialog med fiskere må prioriteres i planarbeidet.

Kommuneplanens arealdel for Loppa kommune er fra 2001 og inneholder store «uspesifiserte områder» i sjø. Vi ønsker bl.a. å vise til søknadens vedlegg 14 med uttalelse fra Fylkesmannen i Finnmark vedrørende tidligere klarerte lokalitet Marøya, og vedlegg 16 med uttalelse fra Cermaq i forbindelse med søknad om Marøya Øst. Uttalelsen fra Fylkesmannen i brev av 26. januar 2017 omhandler søknad om dispensasjon for utvidelse av anlegg på lokalitet Marøy, som er etablert i et

uspesifisert område. Fylkesmannen viser til at et område som det ikke er planlagt for, er uten rettsvirkning etter plan- og bygningsloven (PBL) § 11-6, og kommunen har dermed ikke hjemmel gjennom arealdelen til hverken å avslå eller gi dispensasjon til omsøkte tiltak. Fylkesmannen oppfordret videre til å rullere kommuneplanens arealdel så fort som mulig, ettersom det er uheldig å ha store sammenhengende områder i sjø som er uten rettsvirkning etter PBL. Det ble også vist til plan- og bygningslovens § 13-1 *Midlertidig forbud mot tiltak*, hvor det fremgår at kommunen kan nedlegge midlertidig dele- og byggeforbud når den finner at et område skal undergis planlegging.

Ettersom nå omsøkte lokalitet Marøya Øst også ligger i et uspesifisert sjøområde har Cermaq i brev av 14. desember 2018 i vedlegg 16 redegjort for hvorfor de ikke fremmer dispensasjonssøknad etter PBL til kommunen, men heller sender søknaden direkte til Finnmark fylkeskommune for behandling. Det vises her til at behovet for ny lokalitet er tidskritisk og de ønsker å fremme søknaden allerede nå ettersom tidspunkt for ferdigstilling av ny kommuneplan er ukjent.

Fiskarlaget ønsker å påpeke at vi er enige med Fylkesmannen sin uttalelse fra 2017 og mener det er svært uheldig at store deler av kommunens sjøareal er definert som uspesifisert sjøområde. Bruken av uspesifiserte områder er uegnet dersom kommunen selv ønsker å styre arealbruken, og det haster å rullere arealdelen. Ettersom kommuneplanen også er såpass gammel, er heller ikke kunnskapsgrunnlaget i området oppdatert. Nåværende forvaltningspraksis medfører at kommunen ikke nødvendigvis har myndighet i forhold til klarering av oppdrettslokaliteter i uspesifiserte sjøområder og områder avsatt til flerbruksområder med akvakultur (NFFFA-områder). I slike områder vil altså oppdrettslokaliteter kunne bli klarert av fylkeskommunen også dersom kommunen går imot dette og heller ønsker å prioritere andre formål, som for eksempel fiskeri.

Oppdatert kunnskap om bruksinteressene i Loppa kommune

Kartleggingen av bruksinteressene i sjøarealene i Loppa kommunes gjeldende arealdel er svært begrenset. I sjøarealene er det avsatt noen større areal til ferdsels-, fiske-, natur- og friluftsområder i blant annet Frakkfjorden, Langfjorden og Øksfjorden. I tillegg er det avsatt flere mindre areal til akvakultur og fiske (låssetting). Resten av sjøarealene er uspesifiserte.

I Fiskeridirektoratets kartverktøy fremkommer det at all kartlagt informasjon om bruks- og ressursområdene for fiskeriinteressene er kartlagt etter Loppa kommune vedtok sin kommuneplan i 2001. Havforskningsinstituttet (HI) og Fiskeridirektoratet har kartlagt gytefelt for torsk langs kysten, samt at direktoratet også har kartlagt «kystnære fiskeridata» som viser bruks- og ressursområder for fiskeriinteressene. Kystnære fiskeridata er kartlagt gjennom intervju med fiskere og viser dermed reelt bruk av området basert på lokal kunnskap og bruksinteresser over tid. Direktoratet kartla kystnære fiskeridata i Loppa kommunes sjøareal i 2005, hvorav enkelte felt er revidert i 2012. Senest i 2016 registrerte HI sine kartlagte gytefelt for torsk.

I forhold til gytefelt, har både direktoratet og HI kartlagt et gytefelt som dekker hele Langfjorden. HI sitt kartlagte felt strekker seg rundt og videre nordøst for Marøya, mot Bergsfjorden. Det er vurdert som lokalt viktig. Kommunen har for øvrig også lokalt viktige gytefelt i Frakkfjorden og i Øksfjorden. Dette er ressursområder som må ivaretas av kommunen.

Ved Marøya har Fiskeridirektoratet kartlagt et større fiskefelt «Lopphavet» for passive redskaper etter torsk og hyse. Feltet har stor utstrekning og det er oppgitt at opptil 200 fartøy benytter seg av området. Dette feltet kan påvirkes både direkte gjennom arealbeslag, men også indirekte i et miljøperspektiv. Det er også registrert en låssettingsplass ved Langholmen som vil kunne bli direkte berørt av omsøkte akvakulturvirksomhet. Bruken av låssettingsplasser varierer og avhenger av flere faktorer, dette er derfor områder som fremdeles må ivaretas i kommuneplaner, helst avsatt som enbruksområder for fiske, eller flerbruksområde uten akvakultur (NFFF-områder).

Ettersom fiskefeltet «Lopphavet» ikke er oppdatert siden 2007 og har såpass stor utstrekning vil det være naturlig å anta at ikke alle fartøyene benytter seg av arealet hvor Cermaq nå søker om å etablere Marøya Øst. Vi har vært i kontakt med Sørøy/Loppa Fiskarlag (heretter SLF) i forbindelse med søknaden for å få oppdatert informasjon om bruken av området. SLF viser til at omsøkte lokalitet vil ha et svært stort anlegg som vil legge beslag på mange viktige fiskeplasser ved Marøya. Med så omfattende fortøyninger som fremkommer i søknaden, vil anlegget også være til hinder for bruk satt fra Bergsfjordsiden, Leirholmen og Langholmen. Videre vises det til bekymring for hva en biomasse på over 6600 tonn vil si for miljøet og gyteområdet i Langfjorden. SLF er av den oppfatning at de har vært imøtekommende med akvakulturnæringen og har vært villige til å gi opp flere fiskefelt i kommunens sjøareal. Langfjorden var et viktig fiskeområde tidligere, men de har erfart et dårligere fiske etter etablering av akvakultur i området, og ber i et føre-var-perspektiv om at Marøya Øst ikke klareres.

SLF er imot omsøkte etablering og anmoder heller Cermaq å søke om å etablere seg på østsiden av Nordre Bergsfjord i området ved Ersdalen som allerede er avsatt til akvakultur. Dette er et mindre konfliktykt område i forhold til fiskeriinteressene, sett bort ifra de eventuelt negative miljøeffektene et nytt anlegg kan ha på området. De bemerker for øvrig at eventuelle andre ønsker om å etablere seg på andre områder i Bergsfjorden vil kunne komme i konflikt med viktige fiskefelt.

Den kartlagte informasjonen om gytefeltene og fiskeområdene i kommunens sjøareal vitner om at kunnskapsgrunnlaget er betydelig oppdatert siden kommuneplanen var godkjent. Med henvisning til den oppdaterte kunnskapen vi har i dag, i forhold til tidligere avveininger som var gjort basert på tilgjengelig kunnskap, mener vi at andre relevante interesser enn akvakultur ikke er godt nok ivaretatt i gjeldende kommuneplan. Vi mener at viktige fiskefelt og låssettingsplasser må avsettes til enbruksområder for fiske, alternativt som flerbruksområder uten akvakultur. Vi minner på om at det er kommunens ansvar å ivareta lokalt viktige bruks- og ressursområder for fiskeriinteressene, og dialog med fiskerne må prioriteres i planarbeidet.

Konklusjon

Fiskarlaget Nord støtter Sørøy/Loppa Fiskarlag sitt synspunkt i denne saken. Det omsøkte anlegget inkludert fortøyninger vil legge et vesentlig beslag på sjøarealet fra østsiden av Marøya og mot Bergsfjordsiden. Anlegget må anses å være direkte til trengsel for utøvelsen av fisket i området og følgelig ha negative konsekvenser for fiskeriinteressene. Det er også grunn til å trekke fram SLF sin bekymring for kysttorsken og hvordan det ikke er tilstrekkelig kunnskap i dag om hvorvidt akvakultur påvirker de ville fiskebestandene.

Vi ønsker å understreke viktigheten av de oppdaterte dataene i Fiskeridirektoratets kartverktøy og uttalen fra lokale fiskere, og ber om at dette tas hensyn til før det fattes endelig vedtak i saken. I forskrift av 22. desember 2004 nr. 1798 om tillatelse til akvakultur for laks, ørret og regnbueørret (laksetildelingsforskriften) § 30, bokstav b står det bl.a. at en lokalitet for akvakultur kan klareres dersom det er foretatt en avveining av arealinteresser, hvor vi ønsker å vektlegge punkt 3. *annen bruk av området*. Vi mener at avveiningen kommunen har gjort mellom brukerinteressene i området ikke lengre kan anses å være tilfredsstillende basert på kunnskapen om området som nå foreligger i forhold til kunnskapsgrunnlaget som ble lagt til grunn da planen var vedtatt i 2001.

Det fremkommer i samfunnsdelen til kommuneplanen til Loppa, vedtatt 3. september 2016, at kommunen *«arbeider for at det blir innført en produksjonsavgift eller annen skatt som kan gi kommunen direkteinntekter fra oppdrettsaktiviteten. Og det vil ikke bli tilrettelagt nye oppdrettslokaliteter i kommunen før dette er avklart»*. Omsøkte klarering kan kanskje ikke ses på som «tilrettelegging» for nye lokaliteter for akvakultur, men vi mener primært at kommunen bør vurdere midlertidig forbud mot tiltak med hensyn til vedtatt samfunnsdel og prioritere rulleringen av

arealdelen. Som et minstekrav til søknaden må det foreligge en konsekvensutredning (KU), og så vidt vi kan se i dokumentene som er lagt ut til høring og offentlig ettersyn, er det ikke gjort noen vurdering i forhold til slik utredning. Ettersom omsøkte klarering av lokaliteten ikke er i henhold til gjeldene kommuneplan, og planen er såpass gammel og ikke oppdatert i forhold til bruksinteressene, stiller Fiskarlaget Nord krav om at det i denne saken må utarbeides en KU.

Ettersom kunnskapsgrunnlaget er betydelig oppdatert siden arealdelen ble vedtatt, mener vi det er uheldig å behandle akvakultursøknaden uten at innspill til det foreslåtte akvakulturområdet i den kommende kommuneplanen er tilstrekkelig utredet med oppdatert kunnskap som grunnlag i endelig vurdering. Vi synes dermed at uttalelsen fra Cermaq om at de ønsker å søke nå ettersom de ikke vet når rulleringen av planen vil være ferdig, ikke kan tas til følge. Det vises i den forbindelse også til detaljreguleringsplanen for Frakkfjorden hvor Grieg Seafood Finnmark AS ønsker å etablere seg. Loppa kommune må heller ta søknadene som innspill til arbeidet og at en eventuell klarering av Marøya Øst også må avventes til kommuneplanen er rullert med bred medvirkning, og på nytt er vedtatt.

Som følge av at kommunen kun har uttalelsesrett til akvakultursøknaden og ikke har myndighet gjennom akvakulturregelverket til å avgjøre eller å sette søknaden på vent, ønsker vi å understreke myndigheten kommunen besitter gjennom lov av 27. juni 2008 nr. 71 om planlegging og byggesaksbehandling (plan- og bygningsloven) § 13-1. *Midlertidig forbud mot tiltak*. Bestemmelsen gir kommunen adgang til å bestemme at oppretting og endring av eiendom eller tiltak etter § 1-6 og andre tiltak som vanskeliggjøre planarbeidet, ikke kan settes i gang før planspørsmålet er endelig avgjort. Kommunen har anledning til å nedlegge midlertidig dele- og byggeforbud når den finner at et område skal undergis planlegging for inntil fire år mens revidering av gjeldende kommuneplan og bestemmelser pågår.

Å avvente klarering av lokaliteten gir kommunen mulighet til å ha tett dialog med både fiskere, akvakulturnæringen og andre brukerinteresser om å finne passende lokaliteter, samt å kunne gjøre nye, grundige avveininger av de forskjellige arealinteressene i kommunens sjøareal. En god avveining av ulike arealinteresser skjer best gjennom revisjon av kommuneplanen fordi det gir en mer oversiktlig og helhetlig måte å se arealer, næringsutvikling og verneverdier i sammenheng, samtidig som en kan unngå fragmenterte og dårlig forankrede løsninger.

Fiskarlaget Nord og Sørøy/Loppa Fiskarlag er positive til å stille opp på dialogmøter med kommunen og akvakulturnæringen for sammen å finne lokaliteter som kan bidra til fortsatt god sameksistens.

Med hilsen

Fiskarlaget Nord



Jon-Erik Henriksen
daglig leder



Eli-Kristine Lund
rådgiver

Kopi
Fiskeridirektoratet region Nord



Dato: 20.02.2019
Arkivref: 2019/63-0 /
K01

Kenneth André Johannessen
kenneth.a.johannessen@loppa.kommune.no

Saksnr	Utvalg	Møtedato
16/19	Hovedutvalg for teknisk, plan og næring	28.03.2019

Dispensasjon snøskuter i forbindelse med taksering av eiendommer

Sammendrag

I forbindelse med innføring av eiendomsskatt i Loppa kommune, er det etter anbudsrunde blitt hyrt inn en profesjonell tredjepart som skal takserer og besiktige alle eiendommene i kommunen. I den forbindelse har Sivilingeniør Ole Hammari AS søkt om dispensasjon fra motorferdselloven for å benytte snøskuter til å besiktige aktuelle eiendommer.

Rådmannens forslag til vedtak:

Omsøkt transport er et særlig behov, og oppfyller kravene til forskriftens § 6.

Iht. § 6 i Nasjonal forskrift for bruk av motorkjøretøyer i utmark og på islagte vassdrag, **innvilges** søknad om dispensasjon fra lov om motorferdsel vedrørende bruk av snøskuter for besiktigelse av eiendommer i Loppa kommune. Dispensasjonen gjelder for merkede områder med angitte traseer.

Iht. § 7 i Nasjonal forskrift for bruk av motorkjøretøyer i utmark og på islagte vassdrag, settes det følgende vilkår til dispensasjonen:

- Dispensasjonen er tidsbegrenset og gjelder kun i tidsrommet 28.03.2019 – 01.05.2019.
- Dispensasjonen gjelder kun for snøskutere med kjennemerke: **ZY6974** og **ZY1956**.
- Kjøring skal skje etter angitte traseer og områder.

Vedlegg:

Søknad om dispensasjon, Ole Hammari AS 22.01.19

Oversikt over viktige kulturlandskap i Loppa kommune – Miljødirektoratets Naturbase
Kart over dispensasjonstraseer etter administrasjonens innstilling, herunder:

- 1. Stuebakken til Sørstrand
- 2. Øksfjordbotnveien til Nordelva
- 3. Tverrfjorden til Tverrfjordvatnet
- 4. Andsnes

Dispensasjonstraseer med oversikt over aktsomhetsområder

Andre saksdokumenter (ikke vedlagt):

Biologisk mangfold Loppa kommune – Norsk Institutt for Naturforskning
Rundskriv T-1/96 «Om lov om motorferdsel i utmark og vassdrag»

Saksutredning:

Sivilingeniør Ole Hammari AS har søkt dispensasjon for 10 områder definert i kartvedlegg til søknaden. Disse områdene omfatter:

1. Øksfjord, Øksfjordbotn, Tverrfjord og Langstrand.
2. Nuvsvåg
3. Ullsfjordbotn
4. Langfjordhamn
5. Nordre Tverrfjord i Langfjorden
6. Bergsfjord
7. Sør-Tverrfjord
8. Sandland
9. Skavnakk
10. Andsnes

Formålet med dispensasjonen er å komme seg til eiendommene som ligger utenfor allfarveg og samt frakte nødvendig befaringsutstyr til eiendommene som skal takseres. Det er mange eiendommer som ligger i områder uten brøytet veg eller veg i sin helhet. Dette gjelder spesielt eiendommer med fritidsbebyggelse.

Vurdering:

Det fremgår av naturmangfoldsloven § 7 at prinsippene i §§ 8-12 skal legges til grunn som retningslinjer ved utøving av offentlig myndighet. Administrasjonen har i sin vurdering lagt til grunn kunnskap fra Naturbase, rapport om biologisk mangfold i Loppa kommune, artsdata og lokal kunnskap om naturmangfoldet i områdene det gjelder. Dispensasjonen kommer ikke i direkte konflikt med verdifullt naturmangfold hvor traseen er lagt. Vedlagt ligger oversikt over hvilke områder som er klassifisert som verdifulle kulturlandskap i Miljødirektoratets Naturbase.

Etter administrasjonens vurdering vil det uten tvil være minst mulig skade som påføres naturen dersom en tar seg til eiendommene som skal takseres på vinterføre. Barmarkskjøring volder mye større skade på naturmangfoldet og er ikke et alternativ.

I kapittel 2.9 «Ulike aktiviteter og deres påvirkning av miljøet» i rapporten Biologisk mangfold Loppa kommune kommer følgende frem:

«Personell i terrenget kan i mange tilfeller umiddelbart være mer skadelig på vilt i hekketida enn ferdsel med kjøretøy, men disse sistnevnte kan ha en større negativ effekt på lang sikt. Dette kan være tilfelle hvis en kjører gjennom myr og våtmark og sporene drenerer vannet i nye retninger. I en del tilfeller kan resultatet bli endret vannbalanse i denne naturtypen. Slike endringer kan ha stor negativ betydning på sikt både for planter og dyr. Kjøretøy kan kjøre i et våtmarksområde hvis det er tele og snødekket i vinterhalvåret, men dette bør unngås i sommerhalvåret, da kjøring i terrenget på denne tiden kan påføre naturtypen og vegetasjonen stor skade. Dette er skader som kan være irreversible eller som det vil ta lang tid å lege ved naturlig gjengroing.»

Eiendommene skal befares kun en gang. Dvs. at utøvende kjøring i områdene vil være svært begrenset og ha liten til null negativ effekt for naturmangfoldet, friluftsliv og andre interesser. Ulempene som dispensasjonen medfører er forurensning i form av støy og at det vil bli benyttet motorisert kjøretøy i områder det vanligvis på vinterhalvåret ikke benyttes slike kjøretøy.

Traseene som administrasjonen har vurdert er i størst mulig grad der det lar seg gjøre, lagt til på veg som ikke er brøytet i vinterhalvåret. I rundskriv T-1/96 fremgår det at:

«Det følger videre av bestemmelsen at veg i utmark som er opparbeidet for kjøring med bil, anses som utmark om vinteren dersom den ikke er brøytet for kjøring med bil. Kjøring på veiger som må anses som utmark etter lovens § 2, vil ofte være den trasé der motorferdselen vil gjøre minst skade eller være til minst ulempe. Det vil være lettere å gi tillatelse til kjøring når den kan foregå langs slike veiger.»

§ 6 i Nasjonal forskrift setter strenge vilkår for å kunne tillate motorisert ferdsel i utmark. Følgende betingelser må være oppfylt for at tillatelse kan gis:

- Søkeren må påvise et særlig behov
- Behovet må ikke knytte seg til turkjøring
- Behovet må ikke kunne dekkes på annen måte, og
- Behovet må vurderes mot mulige skader og ulemper ut fra målet om å redusere motorferdselen til et minimum.

De omsøkte dispensasjonsområdene er store, og i sin helhet ikke nødvendig da mange av eiendommene innenfor områdene kan dekkes på en annen måte en formålet med dispensasjonen, som f. eks. med båt.

Videre er mye skredfarlig terreng innenfor de omsøkte områdene. Ettersom søker ikke har påvist en trase som er tenkt benyttet med formålet til dispensasjonen, kan ikke kommunen innvilge dispensasjon for så store områder av gangen. Kommunen kan ikke innvilge dispensasjon fra motorferdselloven i områder med skredfarlig terreng.

Mange av eiendommene som skal takseres ligger i umiddelbar nærhet til løypenettverket i kommunen, og vil få behovet dekket via disse. Det finnes unntakstilfeller som utgjør et særlig behov.

Administrasjonen har derfor kartlagt hvilke eiendommer som det er et reelt behov for å benytte snøskuter for å komme seg til, og etter vurderinger funnet aktuelle traseer som kan benyttes.

Følgende traseer er blitt vurdert og har administrasjonens innstilling som innvilget:

1. Øksfjordbotn, ved Stuebakken frem til Sørstrand. Vegen er en kommunal veg som blir brøytet ned til startpunktet for traseen. Traseen er plassert langs en veg som ikke blir brøytet under vinterhalvåret. Traseens slutt punkt er ved Sørstrand. Traseens totale lengde er på ca. 1035 meter.
2. Øksfjordbotn, etter nedstigningen mot Øksfjordbotn i krysset mellom FV882 og Øksfjordbotnveien og frem til eiendommen ved Nordelva. Denne veien er normalt ikke brøytet under vinterhalvåret. Traseens totale lengde er på ca. 600 meter
3. Tverrfjordbotn til Tverrfjordvatnet. Traseen følger en tursti som går opp til Tverrfjordvatnet og tilhørende eiendommer rundt vannet. Det kan kun kjøres i angitt trase. Traseens totale lengde er på ca. 1220 meter.
4. Andsnes. Traseen strekker seg fra Andsnesvegen ved fylkesgrensa i sør og følger vegen videre inn til bryggen ved Andsnes. Vegen er ikke brøytet under vinterhalvåret på Loppasiden av fylkesgrensen. Traseen splittes ved 5 steder:
 - Andsneskeila til Skjåvikhalsen
 - Ved Andsnes brygge og opp til Dalskarmyra
 - Ved Sandbakkveien og opp til østsiden av Rundhaugen
 - Ved krysset mellom Sandbakkveien og Andsnesveien, vestover før traseen går sørvest mot Løkvikodden.
 - Mellom Andsnes brygge og Sandbakkveien.

Traseens utstrekning er tegnet mht. antall takseringsobjekter i området, se oversikt over

takseringsobjekter i vedlegg. Der det ikke ligger ubrøytet vegbane under vinterføre er traseen lagt på eksisterende turstier. Traseens totale lengde er på ca. 5,5 km

Behov for transport

Administrasjonen har vurdert omsøkt dispensasjon mot transportbehovet. Omsøkt dispensasjonsområde nr. 2, 3, 4, 5, 6, 7, 8, og 9 oppfyller ikke kravene gitt i § 6 i forskriften da transporten kan dekkes på andre måter. Område nummer 2, 6, 7 og 8 kan dekkes ved bruk av eksisterende løypenettverk. Der løypenettverket ikke strekker til, er det mer hensiktsmessig ved bruk av båt grunnet skredfarlig terreng der en mulig dispensasjonstrase kunne gått. Videre er det kun kommunikasjon via hurtigbåt med begrenset lastekapasitet som går ut til Skavnakk (9) og Langfjordhamn (4).

Ullsfjordbotn (3) er i rapporten Biologisk mangfold i Loppa kommune klassifisert som et viktig hekkeområde for våtmarksfugler med sårbare arter som smålom (hensynskrevende), stjertand (sjelden) og havelle (bør overvåkes). Området har en rik fauna vadefugl. Det gis ikke tilgang til å drive motorisert ferdsel her. I dette området er det mest hensiktsmessig å benytte båt.

Vedrørende område 1, Øksfjord og Øksfjordbotn, er majoriteten av eiendommene plassert langs Fylkesvei 882, og kan nås ved bruk av bil. Sør- og vestsiden av Øksfjordbotn har ingen veg- eller offentlig kommunikasjon, og en er avhengig av å bruke båt for å kunne ta seg til eiendommene. Området er preget av bratte fjellsider og lite tilgjengelighet. Det åpnes ikke for å gi dispensasjon for å ta seg til disse områdene ved bruk av snøskuter.

Andsnes (10) er svært lite tilgjengelig, da hurtigbåtkommunikasjonen kun går på signal, og det er under 10 fastboende på hele området. Vegen blir ikke brøytet under vinterhalvåret. Vegen blir brøytet fra Seglvik og opp til kommune- og fylkesgrensen. Det gjøres oppmerksom på at dispensasjonstraseen er kun gyldig innenfor kommunegrensen til Loppa.

Mulige skader og ulemper for natur og mennesker

Eiendommene som ligger innenfor administrasjonens innstilling til dispensasjonstraseer er lite tilgjengelig på vinterhalvåret, og ligger et stykke ut i terreng. Ved å benytte snøskuter på snødekt mark vil skadeomfanget som påføres naturen være minimal sammenlignet med barmarkskjøring. Takstmannen vil ha behov for å frakte en del utstyr når eiendommene skal befares og er derfor avhengig av motorisert kjøretøy. Det anbefales derfor at disse eiendommene blir taksert under vinterhalvåret. Det fremkommer ingen særskilte områder som er klassifisert som viktige friluft- og eller naturmangfoldsområder der dispensasjon er gitt.

De områder som dispensasjonen berører har lav befolkning. De mest benyttede friluftsområdene på vinterhalvåret i Øksfjordbotn har sin utstrekning fra den gamle internatskolen hvor skuterløypa begynner.

Ettersom eiendommene skal befares en gang, vil påvirkningen være et engangstilfelle der kjøring foregår. Videre er traseen i størst mulig grad lagt over ubrøytet bilveg og eksisterende turstier med et mål om å redusere mulige skader og ulemper i størst mulig grad.

Forurensning i form av økt støynivå og motorisert ferdsel er en konsekvens av dispensasjonen. Ettersom det er svært begrenset kjøring, og at kjøringen er begrenset til et engangstilfelle, anser kommunen dette som forsvarlig.

Naturmangfoldsloven § 7 og prinsippene i §§ 8-12 er etter administrasjonens vurdering ivaretatt. Det finnes god statistikk og datainformasjon om natur- og biologisk mangfold, artstyper og kartlagte kulturområder som legger føringer for saksbehandlingen. Områdene som dispensasjonen berører kommer ikke i direkte konflikt med overnevnte punkter.

Vurdering av sikkerhet og skredfare

Dispensasjonstraseene ligger ikke innenfor noen kartlagte skredfaresoner hos NVE. Det gjøres oppmerksom på at det ikke finnes kartlagte data for Andnesområdet, se vedlegg vedrørende aktsomhetsområder.

Landskapet dispensasjonen berører er relativt åpent og kupert. Varsom.no har heller ingen registrerte rashendelser i områdene som er gitt. Det er å anse som forsvarlig å gi dispensasjon i disse områdene. Dispensasjonsområdet er tegnet inn i bakgrunn av de data tilgjengelig hos NVE og Fylkesmannens kartløsning.

Turkjøring

I rundskriv T-1/96 presiseres det at: «Turkjøring kan ikke tillates. Det siktes her til ren turkjøring, dvs. kjøring for turens skyld. Dermed kan det ikke gis dispensasjon til fornøyles- eller rekreasjonskjøring.»

Kommunen kan ikke se at formålet med omsøkt dispensasjon retter seg mot turkjøring i den forstand, og oppfyller dermed kravet.

Skjønnsmessig helhetsvurdering

Kravene i forskriftens § 6 er oppfylt.

- Søker har påvist et særlig behov da det må fraktes utstyr for å befare aktuelle eiendommer innenfor gitt dispensasjonsområder. Behovet kan heller ikke dekkes på andre måter, heller ikke ved anvendelse av en annen paragraf nevnt i forskriften.
- Behovet knytter seg ikke til turkjøring.
- Behovet kan ikke dekkes på en annen måte innenfor de gitte dispensasjonstraseer.
- Behovene er vurdert mot mulige skader og ulemper ut fra målet om å redusere motorferdselen til et minimum.

De gitte områdenes sårbarhet er ikke av en slik karakter at dispensasjonen vil komme i konflikt med mangfoldet. Disse vurderingene er gjort ved hjelp av informasjon tilgjengelig fra artsdatabanken, Naturbase, rapport om biologisk mangfold og kulturminnemyndigheten.

Virkningene som motorferdselen vil gi når det gjelder spor i terrenget er etter administrasjonens vurdering ikke av en slik karakter at det vil gi negativ påvirkning av naturmangfoldet. Kjøring vil i all hovedsak foregå på snødekt, ubrøytet bilveg og eksisterende turstier.

Kopi til:

Fylkesmannen i Troms og Finnmark

Finnmark Politidistrikt v/ Loppa lensmannskontor

Sivilingeniør Ole Hammari AS
Rafsbotnveien 100, 9517, ALTA
Tlf. +47 911 42 666
post@olehammari.no
www.olehammari.no

Sivilingeniør Ole Hammari AS



Takst, Tegning, Geomatik,

22. JANUAR 2019

Loppa kommune

Søknad om dispensasjon for kjøring med snøskuter.

Søker herved om dispensasjon for kjøring med snøskuter i forbindelse med eiendomsskattetaksering for Loppa kommune. Takseringen vil foregå i fra 25.januar til 1.mai 2019.

Det søkes dispensasjon for kjøring til samtlige boliger/fritidsboliger/hytter, eiendommer i kommunen, som skal befares i forbindelse med takseringsarbeidet.

Områdene søknaden gjelder er merket fra 1-10 på vedlegg 1-3.

Med hilsen



Ole Hammari

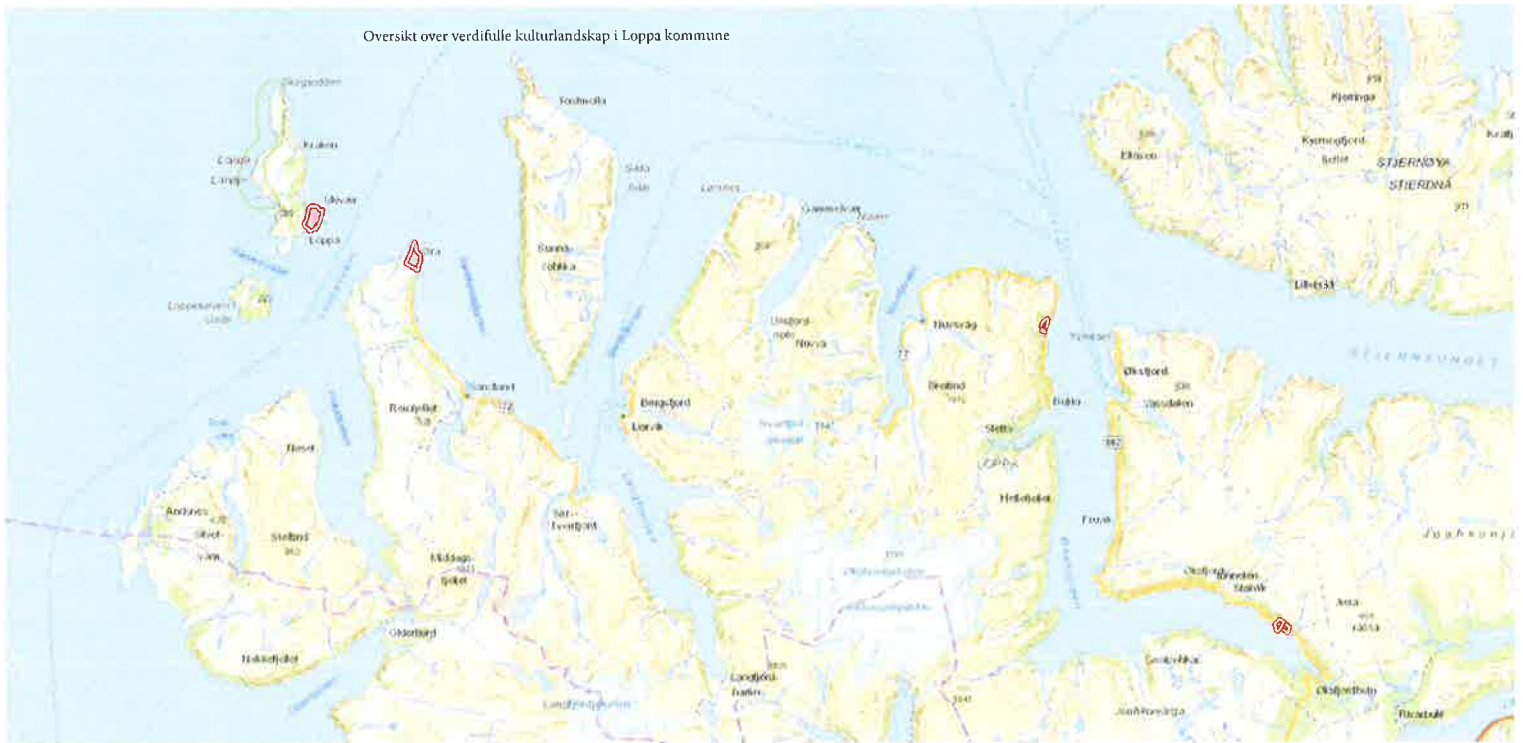


Vedlegg 3

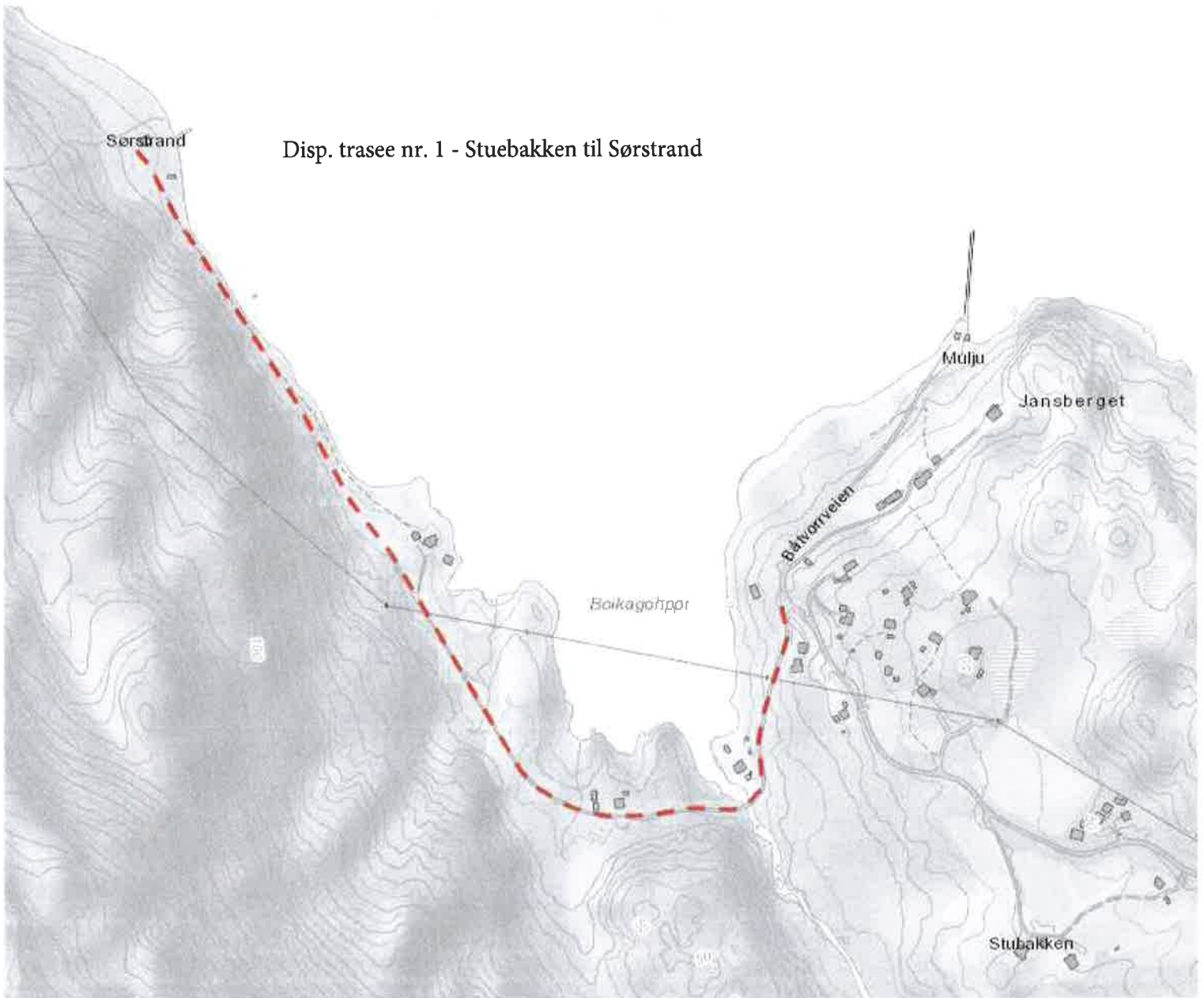


Vedlegg 2.

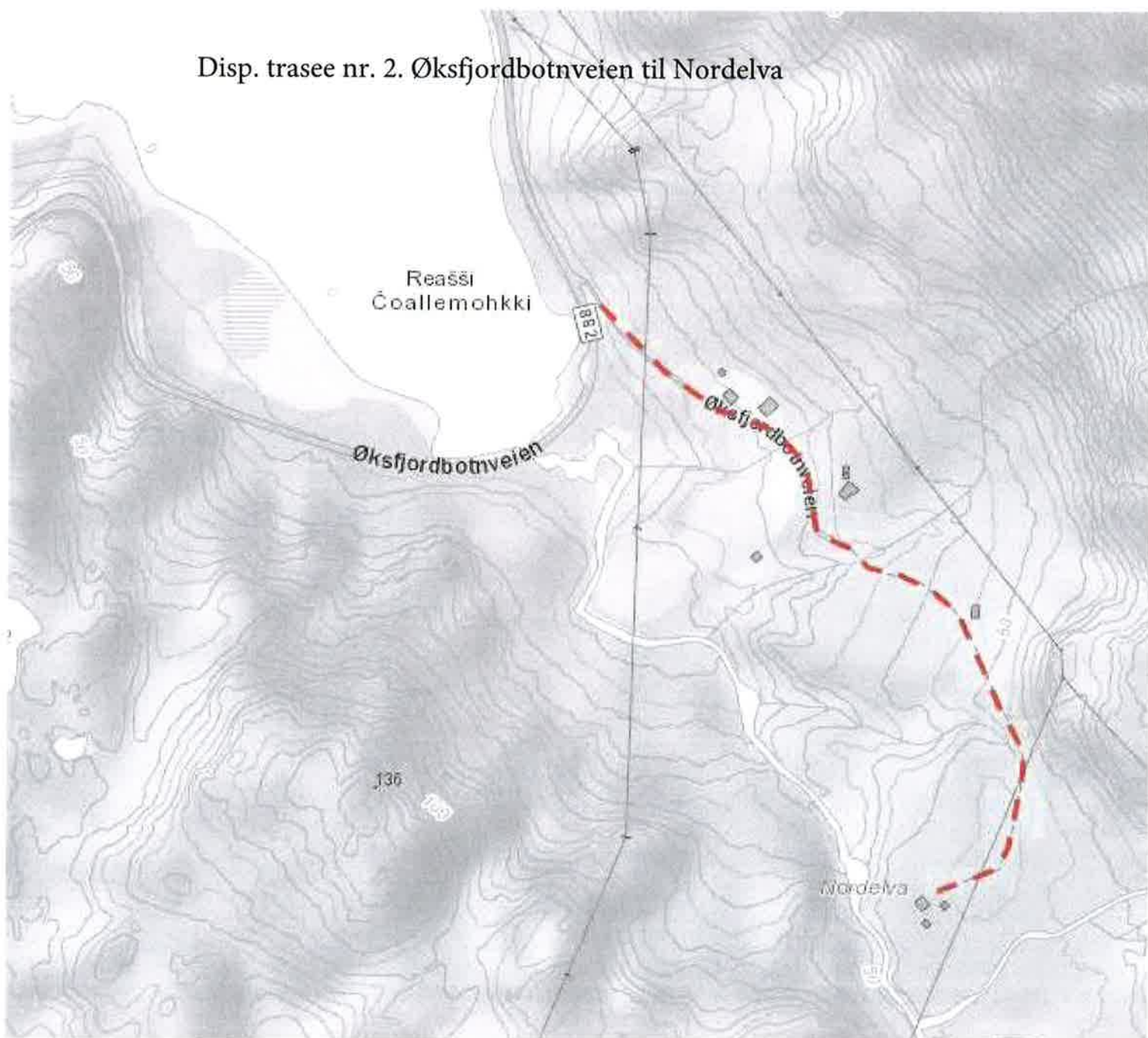
Oversikt over verdifulle kulturlandskap i Loppa kommune



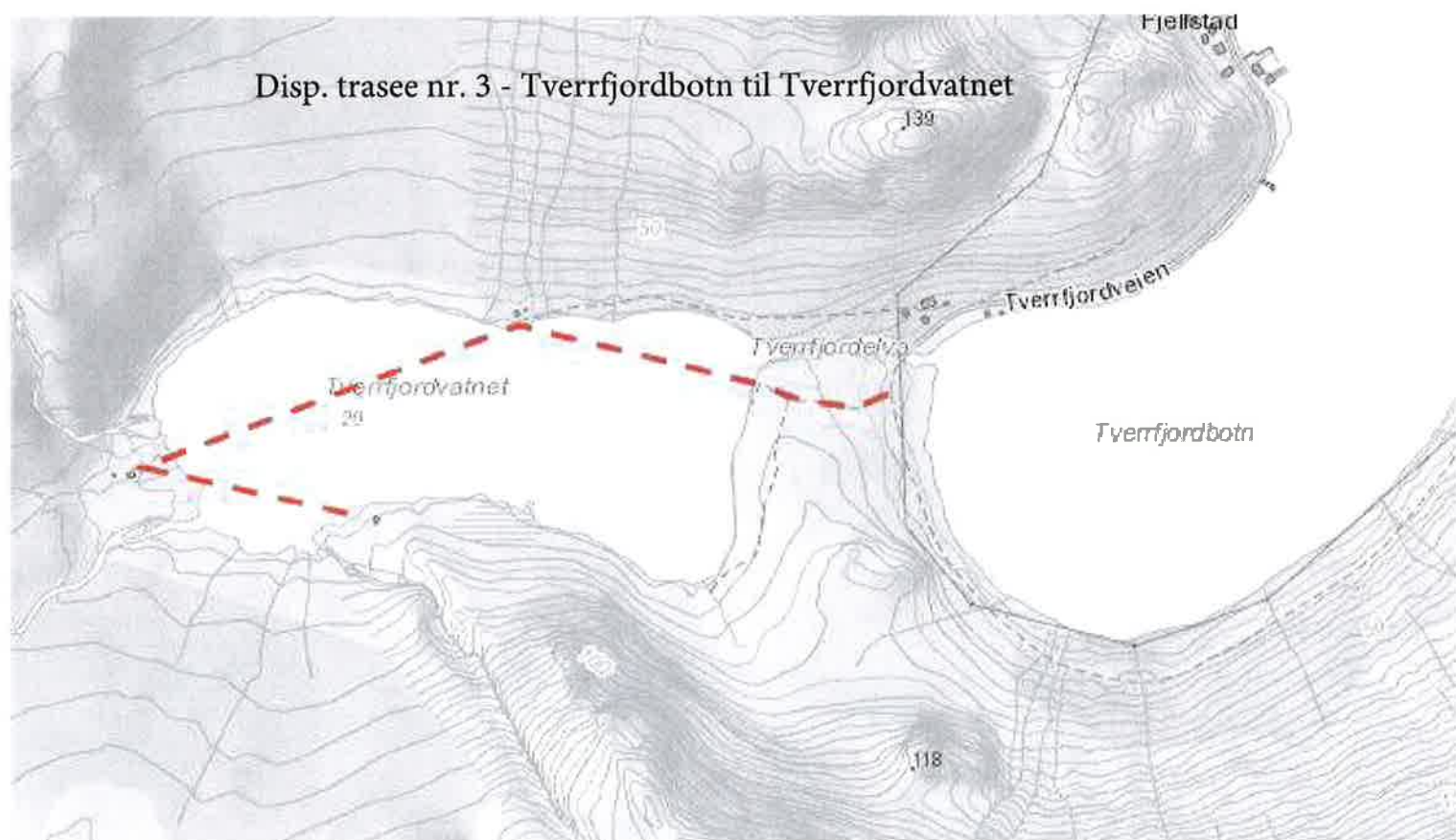
Disp. trasee nr. 1 - Stuebakken til Sørstrand



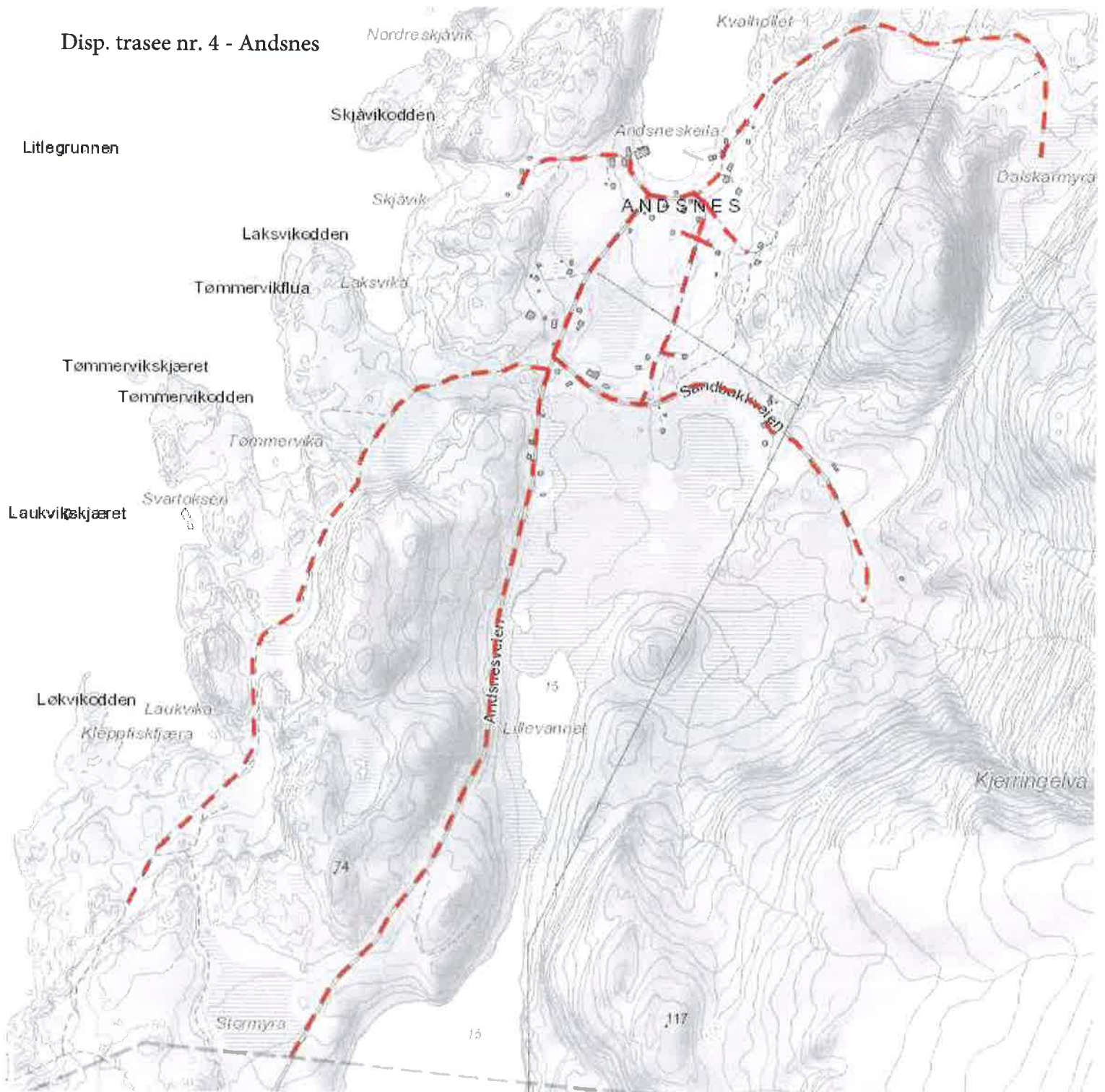
Disp. trasee nr. 2. Øksfjordbotnveien til Nordelva



Disp. trasee nr. 3 - Tverrfjordbotn til Tverrfjordvatnet



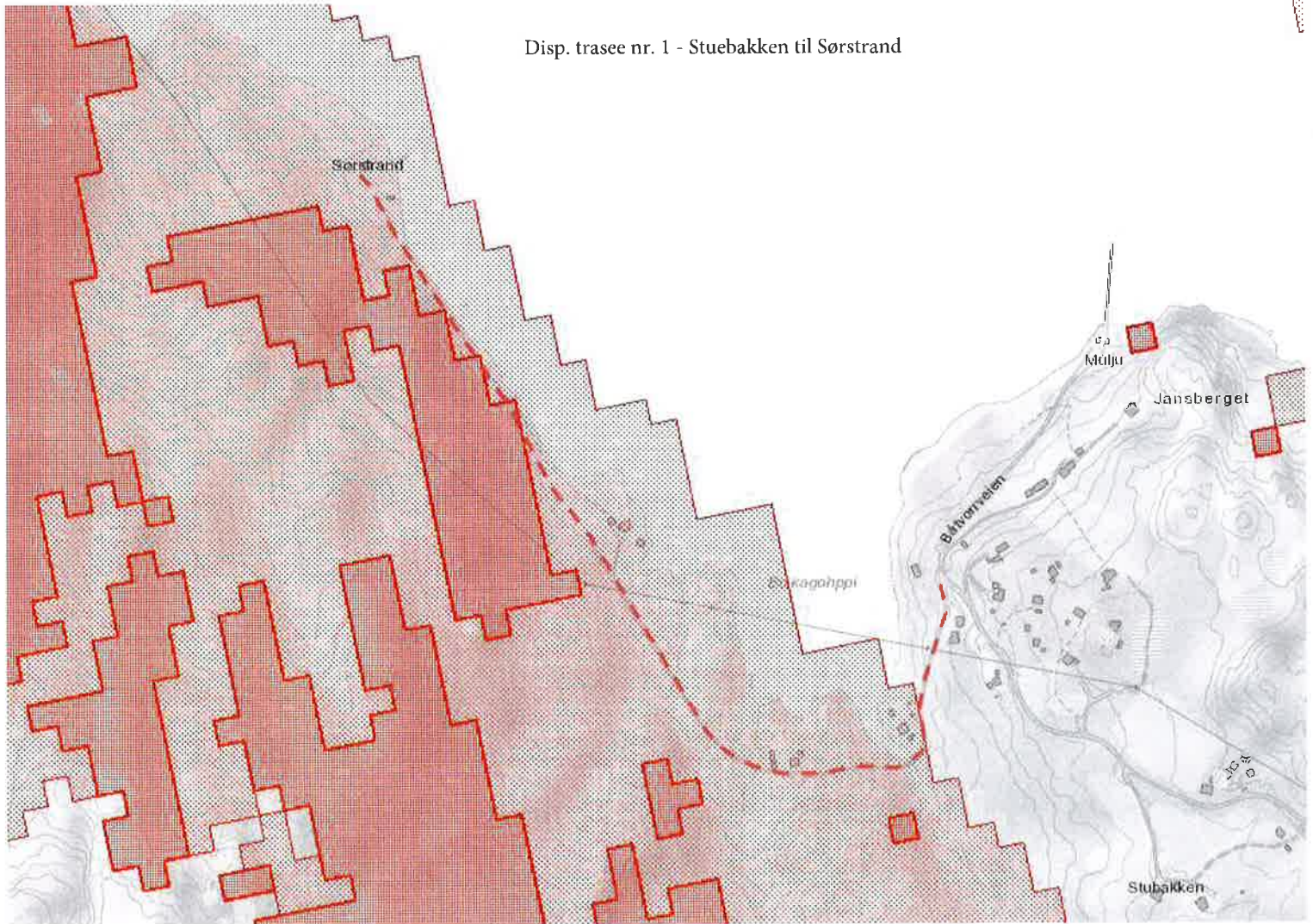
Disp. trasee nr. 4 - Andsnes

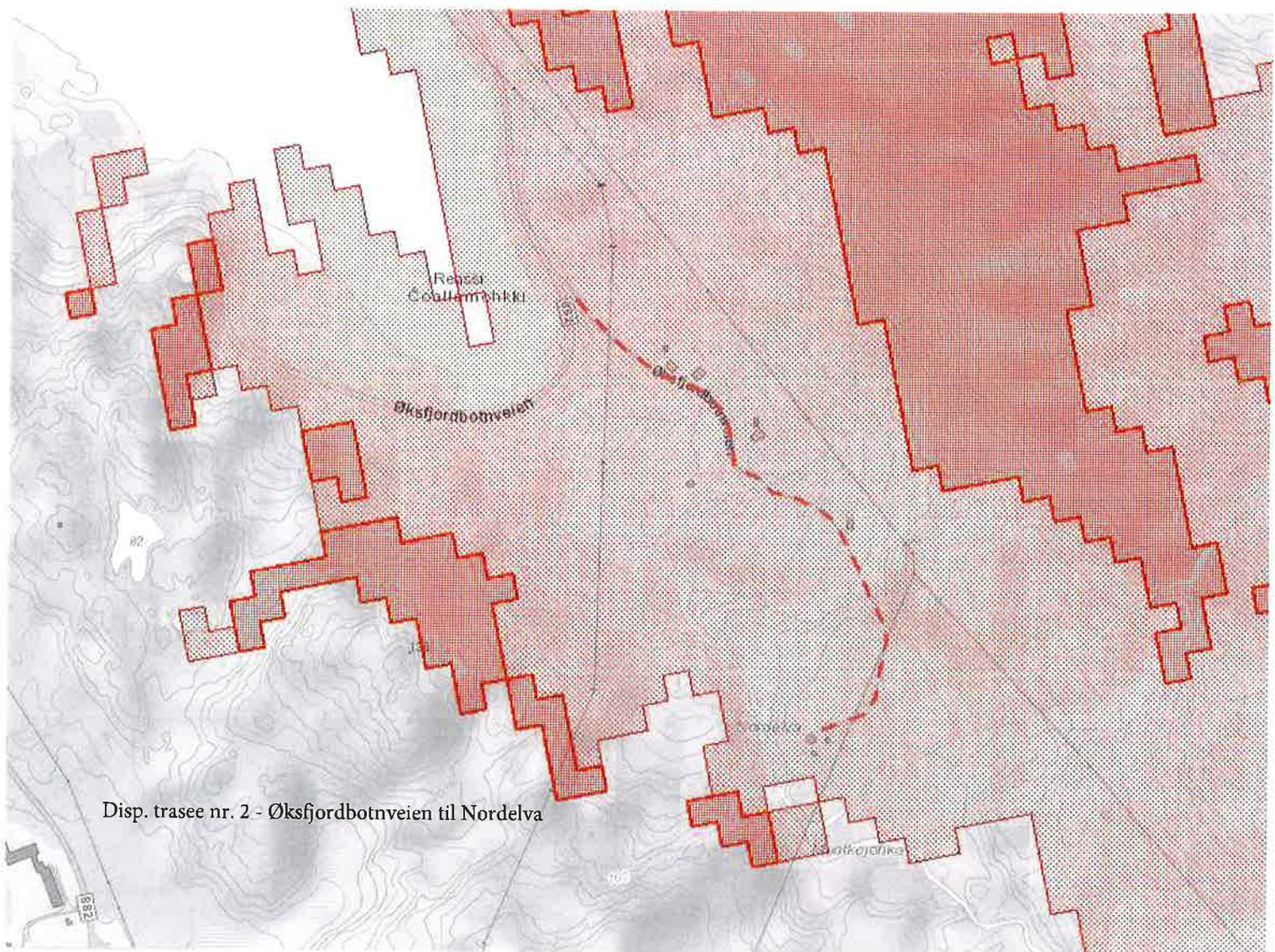


Litlegrunnen

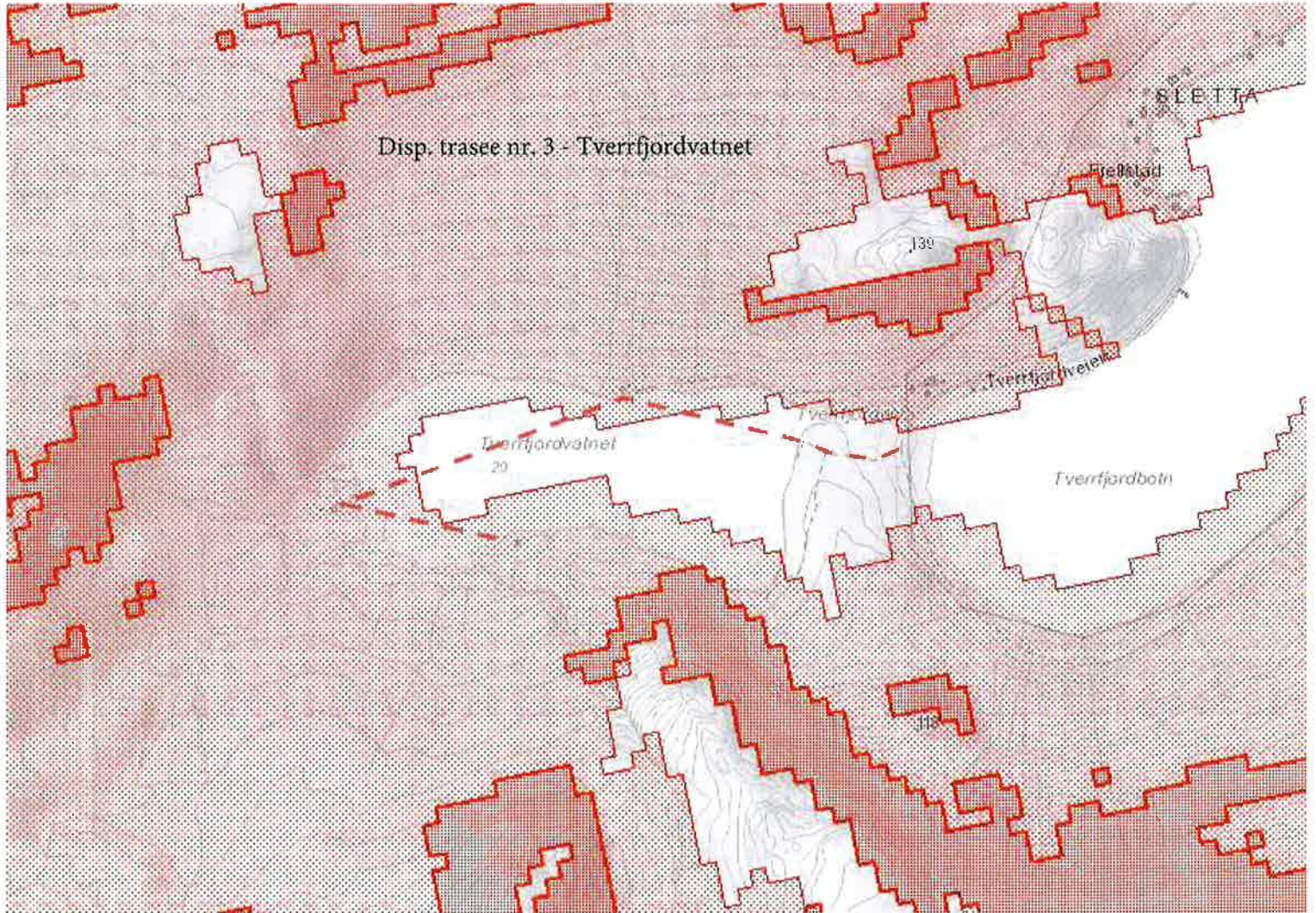
Lauvikskjæret

Disp. trasee nr. 1 - Stuebakken til Sørstrand

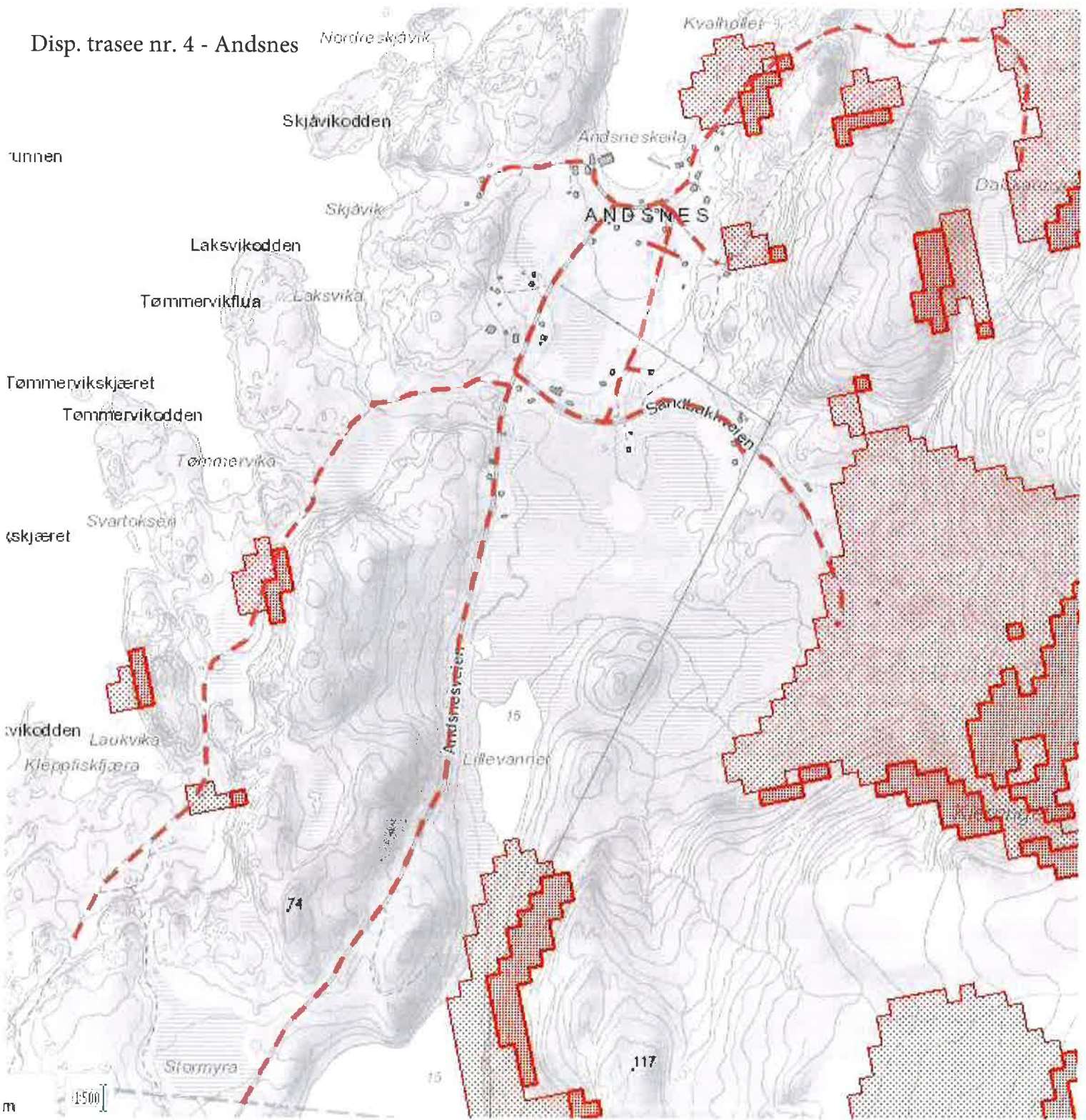




Disp. trasee nr. 2 - Øksfjordbotnveien til Nordelva



Disp. trasee nr. 4 - Andsnes



Takseringsobjekter i Andsnes





Dato: 20.02.2019
Arkivref: 2018/371-0 /
L13

Terje Haugen
terje.k.haugen@loppa.kommune.no

Saknsnr	Utvalg	Møtedato
8/19	Hovedutvalg for teknisk, plan og næring	28.02.2019
11/19	Formannskap	28.02.2019
17/19	Hovedutvalg for teknisk, plan og næring	28.03.2019
	Formannskap	28.03.2019
	Kommunestyre	

Detaljregulering for Frakkfjorden akvakulturanlegg- sluttbehandling.

Vedtatt i Formannskap - 28.02.2019

Realitetsbehandling av detaljregulering for Frakkfjorden akvakulturanlegg utsettes til det er gjennomført dialogmøte med Sametinget.
Vedtatt med 4 (AP/H) mot 1 stemme (SV).

Vedtatt i Hovedutvalg for teknisk, plan og næring - 28.02.2019

Realitetsbehandling av detaljregulering for Frakkfjorden akvakulturanlegg utsettes til det er gjennomført dialogmøte med Sametinget.

Vedtatt med 5 (AP/H) mot 1 stemme (SV).

Behandling i Hovedutvalg for teknisk, plan og næring- 28.02.2019

AP v/Stein Thomassen foreslo;

Realitetsbehandling av detaljregulering for Frakkfjorden akvakulturanlegg utsettes til det er gjennomført dialogmøte med Sametinget.

Rådmannens forslag til vedtak:

Detaljregulering for Frakkfjord akvakulturanlegg med tilhørende reguleringsbestemmelser utsettes inntil ny arealplan og kystsoneplan for Loppa kommune er vedtatt.

Vedlegg:

Høringsuttalelser.

Oppsummering av uttalelser ved høring og offentlig ettersyn av forslag til detaljregulering Frakkfjord akvakulturanlegg.

Saksutredning:

Detaljregulering for Frakkfjorden akvakulturanlegg har vært ute på høring. Planen har vært kunngjort i Altaposten, Finnmark Dagblad og i Norsk lysningsblad. Høringsfrist var satt til seks uker fra

Det har i tillegg gitt utvidet høringsfrist til flere som har spurt om det. Den som fikk lengst frist var Fylkesmannen for Troms og Finnmark hvor frist ble satt til fredag 22.februar 2019. I siste tilfelle ble det informert fra administrasjonen at denne høringa ikke ville bli tatt med i saksutredninga, men ville bli lagt med som en orientering til politikerne i behandlinga av saken.

Det har vært et stort engasjement i saken. Det er registrert 25 uttalelser til saken. I vedlagte oppsummering framgår en oversikt over disse. I tillegg til oppsummeringa er også alle høringsuttatelsene vedlagt saken

Loppa kommunes areal/kystsonenplan er fra 2001. I denne planen er det for Frakkfjords avsatt to områder for oppdrettsvirksomhet/akvakultur, tre for låsseting og fiske, ferdsel , natur og friluftsliv.

Det er gjennomført et oppstartsmøte 24.april 2018 med Loppa kommune, Grieg Seafood Finnmark og Rambøll Alta. I møtet ble det vist til at planinitiativet samsvarer med overordnet og gjeldende kommuneplan for Loppa kommune. Videre ble det vist til at områdene i kommuneplan er for små og uhensiktsmessige, og at man gjennom reguleringsplanen vil justere og utvide på areal til akvakultur.

Til orientering kan nevnes at de øvrige lokalitetene som er avsatt til akvakultur i gjeldende plan, og hvor det drives oppdrett i dag, alle har fått gjennomført en utvidelse av areal rundt lokalitetene. Årsaken er at det har kommet myndighetskrav som tilsier at også ankringsstedene skal være innafor et definert område for akvakultur. Dermed vil de avsatte områdene som nå skal avsettes til akvakultur på arealplankartet mye større enn de er på gjeldende arealplan for Loppa kommune.

Når det gjelder planforslaget og at det er avsatt to lokaliteter er det slik at kun en av disse skal kunne brukes ad gangen. Det vil kun være drift på en av disse , men med mulighet for veksling mellom disse.

Det ble også drevet med oppdrett i Frakkfjorden noen år fram til 2002.

Planforslaget

Forslag til detaljregulering for Frakkfjord akvakulturanlegg(er mottatt fra Grieg Seafood Finnmark AS. Fremgår av saksframlegg til behandling før høring og offentlig ettersyn.

Hensikt med reguleringen

Hensikten med reguleringen er å tilrettelegge for regulering av areal i sjø til lakseoppdrett gjennom utvidelse og justering av områder som i kommuneplanens arealdel allerede er avsatt til akvakultur.

Forhold til overordnede planer

Planforslaget er i hovedtrekk i tråd med overordnede planer. Området er i kommuneplanens arealdel for avsatt til arealformålene akvakultur vedtatt i 2001.

I kommunens planprogram for arealdelen, vedtatt 21.06.2018, framgår følgende om oppdrett:

Dette skal vurderes i revisjonen:

- Få etablert smoltanlegg i Nuvsvåg
- Vurdere å avsette innerste del av Nuvsfjorden til oppdrett i lukkede merder.
- Vurdere å utvide arealene for de beste lokalitetene i samarbeid med oppdretterne.
- Vurdere regulering av oppdrettslokaliteter i Frakkfjorden.
- Endre reguleringa av områder som er regulert til oppdrett og utprøvd til formålet, for deretter å ha blitt forlatt.

Førstegangs behandling

Planforslaget ble førstegangsbehandlet av Formannskapet den 27.11.2018 sak <saksnummer>. Formannskapet vedtok å fremme saken og sende den på høring og legge den ut til offentlig ettersyn.

Høringsuttalelser:

Planforslaget ble lagt ut til offentlig ettersyn i perioden fra 7.12.2018 til 15.1.2019. I tillegg er det gitt utvidet høringsfrist til enkelte.

I samme periode ble forslaget sendt regionale myndigheter og berørte grunneiere for uttalelse. Det kom inn totalt 25 uttalelser. Disse følger saken som utrykte vedlegg. Hovedtrekkene i merknadene er referert i eget vedlegg.

Innsigelser

Sametinget har fremmet følgende innsigelse til saken:

«På bakgrunn av det ovennevnte og med hensyn til naturgrunnlaget for samisk kultur fremmer Sametinget innsigelse mot reguleringsplanforslaget (jf. pbl § 5-4). Etter vårt syn vil akvakultur i Frakkfjorden kunne medføre store ulemper for sjølaksefiske som en samisk næring og kulturuttrykk samt yrkesfiske og lokalt fiske til matauke. Sametinget ber at foreslåtte A-områdene ikke vedtas og at den videre utviklingen av akvakulturnæringen i Loppa gis en helhetlig vurdering i forbindelse med det påbegynte kommuneplanarbeidet.»

Plan- og bygningslovens § 5-4. Myndighet til å fremme innsigelse til planforslag

Berørt statlig og regionalt organ kan fremme innsigelse til forslag til kommuneplanens arealdel og reguleringsplan i spørsmål som er av nasjonal eller vesentlig regional betydning, eller som av andre grunner er av vesentlig betydning for vedkommende organs saksområde.

Andre kommuner kan fremme innsigelse mot forslag til slike planer i spørsmål som er av vesentlig betydning for kommunens innbyggere, for næringslivet eller natur- eller kulturmiljøet i kommunen, eller for kommunens egen virksomhet eller planlegging.

Sametinget kan fremme innsigelse mot slike planer i spørsmål som er av vesentlig betydning for samisk kultur eller næringsutøvelse.

Dersom planforslaget er i strid med bestemmelser i loven, forskrift, statlig planretningslinje, statlig eller regional planbestemmelse, eller overordnet plan, kan det fremmes innsigelse.

Innsigelse skal fremmes så tidlig som mulig og senest innen den frist som er fastsatt for høringen av planforslaget. Innsigelse skal begrunnes. Innsigelse fra statlig og regionalt organ skal være begrunnet i vedtatte nasjonale eller regionale mål, rammer og retningslinjer.

Innkomne merknader

I merknadene framkommer at gjeldene kommuneplans arealdel fra 2001 er gammel. Kunnskapsgrunnlaget er betydelig bedre i dag enn det var da kommunens plan ble vedtatt. I mange av høringsuttalelsene blir kommunen sterkt tilrådd å gjennomføre arealplanarbeidet før en vedtar reguleringsplanen for akvakulturanlegg i Frakkfjorden.

I høringsuttalelsene etterlyses også en konsekvensvurdering av etablering av akvakulturanlegg i fjorden.

Fiskeriinteressene og Sametinget viser til at Frakkfjorden er en viktig lokal fiskefjord med både gytefelt og oppvekstområde for flere arter fisk.

Fra naturvernorganisasjoner vises det til naturmangfoldet og viktigheten av å bevare dette.

De lokale innspillene går på bekymringer for miljøpåvirkning i fjorden og de fremtidige mulighetene til å bruke fjorden dersom et oppdrettsanlegg skal etableres der. Lokal befolkning og lokale lag og foreninger ønsker ikke etablering av oppdrettsanlegg i fjorden.

Sametinget har kommet med innsigelse, og sier også at dersom de hadde hatt muligheten da planene ble vedtatt i 2001, er det tydelig at Sametinget ville gått i mot etablering av akvakultur i Frakkfjorden.

Om arealplanprosessen:

Revisjon av kommuneplanens arealdel er igangsatt. Det er utarbeidet en ny prosjektplan for fremdriften av arealdelen. I følge framdriftsplanen skal sluttbehandling og vedtak av arealdelen skje våren 2020.

Skal en følge tilrådinga som er kommet i høringene, må arealplanen gjennomføres først og deretter ei eventuelt godkjenning av reguleringsplanen for Frakkfjord akvakulturanlegg.

Innsigelser

Innsigelsen fra Sametinget står ved lag da det foreløpig ikke er tatt kontakt med Sametinget for en nærmere gjennomgang av denne.

Riksrevisjonens undersøkelse av behandling av innsigelser i plansaker Dokument 3:7 (2018–2019)

«Bruken av innsigelsesinstituttet som verktøy for å ivareta nasjonale interesser er strammet inn: – Kommunal- og moderniseringsdepartementet har gitt signaler om å være varsomme med å fremme innsigelser – Departementet tar få innsigelser til følge • Fylkesmennene har fått signaler om at det bare skal fremmes innsigelser der nasjonale eller vesentlige regionale interesser blir berørt, og om å legge stor vekt på lokal handlefrihet. • Selv om terskelen for å fremme innsigelser er hevet og de er bedre begrunnet enn før, tar departementet færre innsigelser til følge. • For sterk innstramming kan føre til at de interessene som innsigelsesinstituttet skal verne, ikke blir godt nok ivaretatt, og at planleggingen bryter med nasjonale mål.»

Samlet vurdering:

I saken har det framkommet mange og sterke innspill om planforslaget. Det blir vis til at eksisterende arealplan er gammel og kunnskapsgrunnlaget den ble bygd på er likeså. Det har også kommet sterk kritikk på at kommunen ikke har ønsket en konsekvensutredning av følgene av et oppdrettsanlegg i Frakkfjorden. Sametinget har også kommet med innsigelse til saken.

Henstillinga fra høringspartene er at kommunen bør gjennomføre arealplanen og vedta denne før en eventuelt går inn for en reguleringsplan for oppdrett i Frakkfjord

Med bakgrunn i redegjørelsen ovenfor anbefaler Rådmannen at planforslaget for detaljregulering for Frakkfjord Akvakulturanlegg utsettes i påvente av at ny arealplan for Loppa kommune blir vedtatt.

Vedlegg:

