



Utvalg: Formannskap  
Møtested: Kommunestyresalen, Loppa Rådhus  
Dato: 07.06.2018  
Tid: 10:00

Forfall meldes til utvalgssekretær som sørger for innkalling av varamenn. Varamenn møter kun ved spesiell innkalling.

<u>Saksnr</u>	Innhold	Lukket
PS 19//18	Årsmelding og kommuneregnskap 2017	
PS 20/18	Regnskapsrapportering 1. tertial	
PS 21/18	Budsjettdrøftinger 2019	
PS 22/18	Endringsvalg i nemndene for eiendomsskatt	
PS 23/18	Fastsetting av planprogram for arealdelen	
PS 24/18	Helhetligplan for bosetting og inkludering av flyktninger i Loppa kommune	
PS 25/18	Kompetansesenter i Loppa, tomtevalg	
PS 26/18	Referatsaker	
PS 27/18	Orientering/Eventuelt	

Øksfjord, 29.mai 2018

Steinar Halvorsen  
Ordfører

Innkalling er sendt til:

Navn	Funksjon	Representerer
Steinar Halvorsen	Leder	H
Stein Thomassen	Nestleder	AP
Ernst Berge (innkalt)	Varamedlem	AP
Arve Dagfinn Berntzen	Medlem	AP
Hans R Johnsen (innkalt)	Varamedlem	SV
Ørjan Olsen	Varamedlem	AP
Cato Kristiansen	Varamedlem	SV
Ståle Sæther	Varamedlem	H
Torill M Martinsen	Varamedlem	H
Turid Grønbech	Varamedlem	SP



## LOPPA KOMMUNE

Økonomiavdelingen

Saksframlegg

Dato: 14.05.2018  
Arkivref: 2018/125-0 /  
210

Camilla Hansen

camilla.hansen@loppa.kommune.no

Saksnr	Utvalg	Møtedato
19/18	Formannskap Kommunestyre	07.06.2018

## Årsmelding og kommuneregnskap 2017

### Sammendrag

Behandling av årsmelding og kommuneregnskap 2017

### Forslag til vedtak:

1. Det vises til revisjonsberetningen og kontrollutvalgets behandling av årsregnskap og årsmelding. Loppa kommunestyre godkjenner på bakgrunn av dette årsregnskapet for 2017. Tilhørende årsmelding tas til etterretning.
2. Det regnskapsmessige mindreforbruket i drift kr. 3 976 114,02 settes i sin helhet på fritt disposisjonsfond (2565009).

### Vedlegg:

Årsmelding med hovedoversikter og noter (Fullstendig regnskap sendes kun ut på forespørsel).  
Revisjonsberetning.  
Erklæring vedrørende Loppa kommunes regnskapsavleggelse for 2017.  
Uttalelse fra kontrollutvalget.

### Andre saksdokumenter (ikke vedlagt):

Ingen

### Saksutredning:

Årsregnskapet for 2017 med tilhørende årsmelding legges herved fram for kommunestyret til behandling.

Driftsregnskapet ble gjort opp med et regnskapsmessig mindreforbruk (overskudd) pålydende Kr. 3 976 114,02.

Investeringsregnskapet ble avsluttet i balanse.

For øvrige konkrete vurderinger og informasjon om driftsåret, henvises det i sin helhet til årsmeldingen og regnskapsanalysen.

**Vurdering:**

Rådmannens øvrige vurderinger fremgår av årsmeldingen.



MOTTATT

18 APR 2018

Loppa kommune

Loppa kommune  
Parkveien 1/3

9550 Øksfjord

Vår ref.	Deres ref.	Saksbehandler	Telefon	Dato
Regnskapsrevisjon	Loppa kommune	Ingrid Nilsen	993 80 901	14.04.2018


## REVISORS BERETNING 2017 – LOPPA KOMMUNE

Vedlagt følger revisjonsberetningen for 2017. Beretningen skal vedlegges sakspapirene når regnskapssaken behandles av kommunestyret.

Regnskapssaken vil bli tatt opp til behandling i kontrollutvalget på førstkomende møte.

Utskrift av kontrollutvalgets uttalelse om regnskapssaken, samt kopi av revisjonsberetningen vil av kontrollutvalgssekretariatet bli oversendt formannskapet umiddelbart etter behandlingen i kontrollutvalget.

Med hilsen



Knut-Åge Amundsen  
oppdragsansvarlig revisor

Kopi: Loppa kommune v/formannskapet  
Loppa kommune v/rådmannen  
Loppa kommune v/økonomisjef  
Kontrollutvalget i Loppa kommune

Vedlegg:

Telefon 78 44 94 50  
Org.nr. 887 013 322  
E-post: post@vefik.no  
www.vefik.no

Postadresse  
Postboks 1023  
9503 Alta

Besøksadresser  
Alta  
Løkkeveien 3

Hammerfest  
Havneveien 5

Lakselv  
Rådhuset



Til  
kommunestyret i Loppa kommune

Kopi:  
Kontrollutvalget  
Formannskapet  
Rådmannen

## UAVHENGIG REVISORS BERETNING

### Uttalelse om revisjonen av årsregnskapet

#### *Konklusjon*

Vi har revidert Loppa kommunes årsregnskap som viser kr 88 843 867 til fordeling drift og et regnskapsmessig mindreforbruk på kr 3 976 114. Årsregnskapet består av balanse per 31. desember 2017, driftsregnskap, investeringsregnskap og økonomiske oversikter for regnskapsåret avsluttet per denne datoen og noter til årsregnskapet, herunder et sammendrag av viktige regnskapsprinsipper.

Etter vår mening er det medfølgende årsregnskapet med unntak av virkningen av forholdet som er omtalt i avsnittet «*Grunnlag for konklusjonen med forbehold*», avgitt i samsvar med lov og forskrifter og gir i det alt vesentlige en dekkende fremstilling av den finansielle stillingen til Loppa kommune per 31. desember 2017, og av resultatet for regnskapsåret som ble avsluttet per denne datoen i samsvar med lov, forskrift og god kommunal regnskapsskikk i Norge.

#### *Grunnlag for konklusjonen med forbehold*

Kommunen har ikke inntektsført alle renteinntekter i 2017. Det har en resultatteffekt som ville økt mindreforbruket med 147 670 kroner.

Vi har gjennomført revisjonen i samsvar med lov, forskrift og god kommunal revisjonsskikk i Norge, herunder de internasjonale revisjonsstandardene (ISA-ene). Våre oppgaver og plikter i henhold til disse standardene er beskrevet i Revisors oppgaver og plikter ved revisjon av årsregnskapet. Vi er uavhengige av kommunen slik det kreves i lov og forskrift, og har overholdt våre øvrige etiske forpliktelser i samsvar med disse kravene. Etter vår oppfatning er innhentet revisjonsbevis tilstrekkelig og hensiktsmessig som grunnlag for vår konklusjon.

#### *Øvrig informasjon*

Rådmannen er ansvarlig for øvrig informasjon. Øvrig informasjon omfatter informasjon i kommunens årsmelding ut over det lovbestemte kravet i kommuneloven § 48 nr. 5, men inkluderer ikke årsregnskapet og revisjonsberetningen.

Vår uttalelse om revisjonen av årsregnskapet dekker ikke øvrig informasjon, og vi attesterer ikke den øvrige informasjonen.

I forbindelse med revisjonen av årsregnskapet er det vår oppgave å lese øvrig informasjon med det formål å vurdere hvorvidt det foreligger vesentlig inkonsistens mellom øvrig informasjon og årsregnskapet, kunnskap vi har opparbeidet oss under revisjonen, eller hvorvidt den tilsynelatende inneholder vesentlig feilinformasjon. Dersom vi hadde konkludert med at den øvrige informasjonen inneholder vesentlig feilinformasjon er vi pålagt å rapportere det. Vi har ingenting å rapportere i så henseende.

### *Rådmannens ansvar for årsregnskapet*

Rådmannen er ansvarlig for å utarbeide årsregnskapet i samsvar med lov og forskrifter, herunder for at det gir en dekkende fremstilling i samsvar med lov, forskrift og god kommunal regnskapsskikk i Norge. Rådmannen er også ansvarlig for slik intern kontroll som finnes nødvendig for å kunne utarbeide et årsregnskap som ikke inneholder vesentlig feilinformasjon, verken som følge av misligheter eller utilsiktede feil.

### *Revisors oppgaver og plikter ved revisjonen av årsregnskapet*

Vårt mål med revisjonen er å oppnå betryggende sikkerhet for at årsregnskapet som helhet ikke inneholder vesentlig feilinformasjon, verken som følge av misligheter eller utilsiktede feil, og å avgi en revisjonsberetning som inneholder vår konklusjon. Betryggende sikkerhet er en høy grad av sikkerhet, men ingen garanti for at en revisjon utført i samsvar med lov, forskrift og god kommunal revisjonsskikk i Norge, herunder ISA-ene, alltid vil avdekke vesentlig feilinformasjon som eksisterer. Feilinformasjon kan oppstå som følge av misligheter eller utilsiktede feil. Feilinformasjon blir vurdert som vesentlig dersom den enkeltvis eller samlet med rimelighet kan forventes å påvirke økonomiske beslutninger som brukerne foretar basert på årsregnskapet.

Som del av en revisjon i samsvar med lov, forskrift og god kommunal revisjonsskikk i Norge, herunder ISA-ene, utøver vi profesjonelt skjønn og utviser profesjonell skepsis gjennom hele revisjonen. I tillegg:

- identifiserer og anslår vi risikoen for vesentlig feilinformasjon i årsregnskapet, enten det skyldes misligheter eller utilsiktede feil. Vi utformer og gjennomfører revisjonshandlinger for å håndtere slike risikoen, og innhenter revisjonsbevis som er tilstrekkelig og hensiktsmessig som grunnlag for vår konklusjon. Risikoen for at vesentlig feilinformasjon som følge av misligheter ikke blir avdekket, er høyere enn for feilinformasjon som skyldes utilsiktede feil, siden misligheter kan innebære samarbeid, forfalskning, bevisste utelatelser, uriktige fremstillinger eller overstyring av intern kontroll.
- opparbeider vi oss en forståelse av den interne kontroll som er relevant for revisjonen, for å utforme revisjonshandlinger som er hensiktsmessige etter omstendighetene, men ikke for å gi uttrykk for en mening om effektiviteten av kommunens interne kontroll.
- evaluerer vi om de anvendte regnskapsprinsippene er hensiktsmessige og om regnskaps-estimatene og tilhørende noteopplysninger utarbeidet av rådmannen er rimelige.
- evaluerer vi den samlede presentasjonen, strukturen og innholdet i årsregnskapet, inkludert tilleggsopplysningene, og hvorvidt årsregnskapet gir uttrykk for de underliggende transaksjonene og hendelsene på en måte som gir en dekkende fremstilling.

Vi kommuniserer med kontrollutvalget og rådmannen blant annet om det planlagte omfanget av revisjonen og til hvilken tid revisjonsarbeidet skal utføres. Vi utveksler også informasjon om forhold av betydning som vi har avdekket i løpet av revisjonen, herunder om eventuelle svakheter av betydning i den interne kontrollen.

### **Uttalelse om øvrige lovmessige krav**

#### *Konklusjon om budsjettet*

Basert på vår revisjon av årsregnskapet som beskrevet ovenfor, mener vi at de disposisjoner som ligger til grunn for årsregnskapet i det alt vesentlige er i samsvar med budsjettvedtak, og at budsjettbeløpene i årsregnskapet stemmer med regulert budsjett.

#### *Konklusjon om årsberetningen*

Basert på vår revisjon av årsregnskapet som beskrevet ovenfor, mener vi at opplysningene i årsberetningen om årsregnskapet er konsistente med årsregnskapet og er i samsvar med lov og forskrifter.

*Konklusjon om registrering og dokumentasjon*

Basert på vår revisjon av årsregnskapet som beskrevet ovenfor, og kontrollhandlinger vi har funnet nødvendig i henhold til internasjonal standard for attestasjonsoppdrag (ISAE) 3000 «Attestasjonsoppdrag som ikke er revisjon eller forenklet revisorkontroll av historisk finansiell informasjon», mener vi at ledelsen har oppfylt sin plikt til å sørge for ordentlig og oversiktlig registrering og dokumentasjon av kommunens regnskapsopplysninger i samsvar med lov og god bokføringsskikk i Norge.

Prestfoss, 14. april 2018

A handwritten signature in blue ink, appearing to read 'Knut-Åge Amundsen', with a long horizontal flourish extending to the right.

Knut-Åge Amundsen

oppdragsansvarlig revisor



## UTTALELSE FRA LEDELSEN VEDRØRENDE LOPPA KOMMUNES REGNSKAPSAVLEGGELSE FOR 2017

Dette brevet sendes i forbindelse med deres revisjon av regnskapet for Loppa kommune for året som ble avsluttet 31. desember 2017, med det formål å kunne konkludere om hvorvidt regnskapet i det alt vesentlige gir en dekkende fremstilling i samsvar med lov, forskrift og god kommunal regnskapsskikk.

Vi bekrefter etter beste evne og overbevisning at:

### *Regnskap og budsjett*

- Vi har oppfylt vårt ansvar for å sørge for at kommunens regnskap og økonomiforvaltning er gjenstand for betryggende kontroll, herunder slik intern kontroll som vi finner nødvendig for å muliggjøre utarbeidelsen av et regnskap som ikke inneholder vesentlig feilinformasjon, verken som følge av misligheter eller feil. Vi har videre oppfylt vårt ansvar vedrørende utarbeidelsen av regnskapet i samsvar med kommuneloven og forskrift om årsregnskap og årsberetning (for kommuner og fylkeskommuner), og mener at regnskapet gir en dekkende fremstilling i samsvar med lov, forskrift og god kommunal regnskapsskikk.
- Viktige forutsetninger som er brukt av oss ved utarbeidelsen av regnskapsestimater, herunder regnskapsestimater målt til virkelig verdi, er rimelige.
- Vi har tatt tilstrekkelig hensyn til og opplyst om forhold til nærstående parter og transaksjoner med disse.
- Alle hendelser etter datoen for regnskapet og som ifølge god kommunal regnskapsskikk medfører korrigering eller omtale, er korrigert eller omtalt.
- Vi mener at virkningen av ikke-korrigert feilinformasjon er uvesentlig, både enkeltvis og samlet for regnskapet sett som helhet. En liste over ikke-korrigert feilinformasjon følger som vedlegg.
- Alle budsjettendringer gjennom året er registrert og inkludert i regulert budsjett.
- De disposisjoner som ligger til grunn for årsregnskapet, er i samsvar med budsjettvedtak.

### *Bokføring*

- Vi har oppfylt vår plikt til å sørge for ordentlig og oversiktlig registrering og dokumentasjon av Loppa kommunes regnskapsopplysninger i samsvar med lov og god bokføringsskikk i Norge.

## Opplysninger som er gitt

- Vi har gitt revisor:
  - Tilgang til alle opplysninger, som vi har kjennskap til, som er relevante for utarbeidelsen av regnskapet, som regnskapsregistreringer, dokumentasjon og andre saker,
  - Tilleggsopplysninger som revisor har bedt om fra oss for revisjonsformål, og
  - Ubegrenset tilgang til personer i kommunen som det etter revisors vurdering er nødvendig å innhente revisjonsbevis fra.
- Alle transaksjoner er registrert og reflektert i regnskapet.
- Vi har gitt revisor opplysninger om resultatene av vår vurdering av risikoen for at regnskapet kan inneholde vesentlig feilinformasjon som følge av misligheter.
- Vi har gitt revisor alle opplysninger om eventuelle misligheter eller mistanker om misligheter som vi er kjent med og som involverer:
  - ledelsen,
  - ansatte som har en betydningsfull rolle i intern kontroll, eller
  - andre
- Vi har gitt revisor alle opplysninger om eventuelle påstander om misligheter eller mistanke om misligheter som er kommunisert av ansatte, tidligere ansatte, folkevalgte, tilsynsmyndigheter eller andre.
- Vi har gitt revisor opplysninger om alle kjente tilfeller av manglende overholdelse eller mistanke om manglende overholdelse av lover og forskrifter som kan ha betydning for utarbeidelsen av regnskapet.
- Vi har gitt revisor opplysninger om identiteten til Loppa kommune sine nærstående parter og alle forhold til nærstående parter og transaksjoner med disse som vi er kjent med.
- Vi har regnskapsført eller opplyst om alle forpliktelser, både aktuelle og latente, og har i note til regnskapet gitt opplysninger om kommunens garantiansvar i note

Eventuelle kommentarer til kulepunktene over (ev. henvisning til kommentarer i særskilt vedlegg):

---

---

---

---

Østfold 13/4-18

Sted og dato

Ludvig N. ans. rådmann

Daglig leder


Camilla Harsen  
Økonomisjef



## Kontrollutvalget i Loppa kommune

Loppa kommune  
v/ kommunestyret

her



Arkivkode  
4/1 07  
Journalnr.  
2018/17076-7

### KONTROLLUTVALGETS UTTALELSE OM LOPPA KOMMUNES ÅRSREGNSKAP FOR 2017

Kontrollutvalget har i møte 24. mai 2018 behandlet Loppa kommunes årsregnskap og årsmelding for 2017.

Grunnlaget for behandlingen har vært det avlagte, reviderte årsregnskapet, administrasjonssjefens årsmelding og revisors beretning av 14. april 2018 vedrørende årsregnskap 2017.

Kontrollutvalget har merket seg at Loppa kommunes årsregnskap for 2017 viser kr 88 843 867 til fordeling drift og et regnskapsmessig mindreforbruk på kr. 3 976 114. Investeringsregnskapet er avsluttet i balanse.

Kontrollutvalget har for øvrig merket seg at:

- Revisors beretning er en beretning med forbehold som følge av at kommunen ikke har inntektsført alle renteinntekter i 2017. Det har en resultat effekt som ville økt mindreforbruket med kr 147 670.

Ut over overnevnte og revisors beretning av 14. april 2018 har ikke kontrollutvalget merknader til kommunens årsregnskap og årsmelding for 2017.

Øksfjord, den 24. mai 2018

  
Berit Land  
kontrollutvalgsleder

Kopi: Formannskapet i Loppa kommune

Kontrollutvalgets sekretariat, KUSEK IKS:  
Org.nr. 991 520 759

Alta  
Altaveien 96  
9502 Alta

Hammerfest  
Sjøgata 25  
Pb. 95, 9615 Hammer fest  
Tlf. 95780657

Web: [www.kusek.no](http://www.kusek.no)



## LOPPA KOMMUNE

Økonomiavdelingen

Saksframlegg

Dato: 11.05.2018  
Arkivref: 2018/329-0 /  
210

Camilla Hansen

camilla.hansen@loppa.kommune.no

Saksnr	Utvalg	Møtedato
10/18	Levekårsutvalget	29.05.2018
17/18	Hovedutvalg for teknisk, plan og næring	07.06.2018
20/18	Formannskap Kommunestyre	07.06.2018

## Regnskapsrapportering 1. tertial

### Sammendrag

*Regnskaps- og finansrapport for 1. tertial 2018.*

På grunn av innføring aldersblandede grupper i Loppaskolen har oppvekst valgt å tilsette flere lærere enn budsjettert. Dette kan gi utslag i et merforbruk på lønn ved årets slutt. Det er søkt skjønnsmidler fra Fylkesmannen til prosjekt Loppaskolen.

Vakante stillinger og sykefravær har resultert i høyt vikarbruk og overtid innenfor helse. Dette gjelder først og fremst ulike kompetansestillinger, men vi opplever jevnlig mangel på personell generelt. For å imøtekomme lovkravet om døgnbemannet tilstedeværende sykepleiertjeneste, leies det nå inn sykepleiere fra vikarbyrå. Bemanningen har vært redusert der det har vært mulig vurdert opp mot inngåtte arbeidsavtaler og forsvarlig tjenesteyting. Rekruttering er en av de største utfordringene. Dette gjelder særskilt sykepleierstillinger, men også annet personell.

Vannledning er lagt om på Platået, men utgiftene på vann er likevel lavere enn samme tid 2018. Det ble totalhavari på nødstrømsaggregatet på vannanlegget i Vassdalen. Nytt aggregat er anskaffet og vil være i drift fra midten av mai. Det har vært ekstraordinært med at mange innbygger har fått frosne vannrør og derav mye arbeid med tining av rør.

### **Rådmannens forslag til vedtak:**

Regnskaps- og finansrapporten for 1. tertial tas til orientering.

## Saksutredning:

### Innledning:

Det kommunale finansreglementet sier at det skal legges fram regnskapsrapporter for formannskapet minst to ganger i året, ved hvert tertial. Denne rapporten skal vise det budsjettmessige forbruket.

Rådmannen legger fram en rapport som viser budsjettmessig forbruk for kommunale rammeområder. Rapporten viser inntekter og utgifter som er delt opp i de ulike KOSTRA-hovedposter:

10 – Lønn og sosiale utgifter

11 og 12 – Kjøp av varer og tjenester som inngår i vår egenproduksjon

13 – Kjøp av tjenester som erstatter vår tjenesteproduksjon

14 – Overføringsutgifter (f.eks. merverdiavgift, tilskuddsutgifter, sosialhjelpsutgifter osv.)

15 – Finansutgifter (renter, avdrag på lån, avsetning til fond osv.)

16 – Salgsinntekter (brukerbetaling, gebyrer, avgifter, husleieinntekter og andre salgsinntekter)

17 – Refusjonsinntekter (dekning for utlegg vi har pådratt oss for andre, mva-komp)

18 – Overføringsinntekter (skatt, rammetilskudd, andre generelle statstilskudd)

19 – Finansinntekter (renter, bruk av fond, aksjeutbytte)

### Regnskap- og budsjetteknisk:

Budsjettet er flatt fordelt med 1/12 måned slik at forbruket pr april skal være ca. 33,33 %.

Når det gjelder utgiftene så følger de anordningsprinsippet, dvs at utgiftene bokføres når forpliktelsen oppstår.

Saksbehandler gjør oppmerksom på at det på rapporteringstidspunktet enda kan foreligge utgiftsposter som ikke er behandlet og bokført for gjeldende periode. Grunnlaget for gjeldende rapport baserer seg på inntekter og utgifter for perioden jan-april, som er bokførte pr. 2. mai. Erfaringsvis er det noe etterslep i forhold til bokføring og fakturamottak for en måned, og rapporten må derfor leses med dette i mente.

Tallene som legges frem her er oppdatert for lønn og sosiale utgifter pr. april.

### Periodisering av fast lønn:

Fast lønn utbetales i 11 måneder med tillegg av feriepenger i juni med 12 % av beregningsgrunnlaget.

## Kommunens økonomiske kontroll – avvik mellom regnskap og budsjett

### Hovedtrekkene pr 30.04.18

Utgifter	Regnskap	Budsjett m	Forbruk	Forbruk pr
Kostra hovedgruppe	30.04.2018	endr 2018	i %	30.04.2017
Lønn og sosiale utgifter	29 935 010	81 199 000	37 %	37 %
Kjøp av varer og tjenester	9 083 509	27 926 000	33 %	32 %
Kjøp av tjenester	3 488 318	12 112 000	29 %	28 %
Overføringer	3 393 127	9 045 000	38 %	43 %
Finansutgifter	2 764 446	13 669 000	20 %	22 %
<b>Sum utgifter</b>	<b>48 664 410</b>	<b>143 951 000</b>	<b>34 %</b>	<b>35 %</b>
<b>Inntekter</b>				
Salgs og leieinntekter	8 548 252	21 322 000	40 %	40 %
Refusjoner	4 712 501	21 602 000	22 %	46 %
Overføringer	33 288 975	95 120 000	35 %	28 %
Finansinntekter	169 076	7 283 000	2 %	4 %

Sum inntekter	46 718 804	145 327 000	32 %	31 %
SUM NETTO	1 945 606	-1 376 000	0 %	5 088 284

Årets 1. tertial viser et merforbruk på nesten 2 millioner. Dette er 3 millioner mindre enn på samme tid i fjor. Sum mer- eller mindreforbruk varierer alltid på dette tidspunktet på året.

Lønn og sosiale utgifter samt overføringsutgifter ligger noe høyere enn ønskelig i forhold til budsjett. Overføringsutgiftene har imidlertid gått ned sammenlignet med samme tidspunkt i fjor.

Finansutgifter og –inntekter ligger noe lavere enn periodisert budsjett, men dette skyldes at disse følger kvartalsvise eller halvårlige kapitaliseringer/terminer.

Lav andel refusjoner skyldes at budsjetterte inntekter på flere statstilskudd utbetales senere på året.

Nærmere forklaring og utdypning av vesentlige budsjettavvik følger under detaljer for de enkelte rammeområdene.

### Rammeområde 1: Sentrale styringsorganer og fellesutgifter

Utgifter	Regnskap	Budsjett m	Forbruk	Forbruk pr
Kostra hovedgruppe	30.04.2018	endr 2018	i %	30.04.2017
Lønn og sosiale utgifter	2 763 694	7 945 000	35 %	37 %
Kjøp av varer og tjenester	2 545 388	6 743 000	38 %	28 %
Kjøp av tjenester	411 058	1 160 000	35 %	44 %
Overføringer	1 472 738	3 785 000	39 %	56 %
Finansutgifter	-	-	0 %	0 %
<b>Sum utgifter</b>	<b>7 192 878</b>	<b>19 633 000</b>	<b>37 %</b>	<b>38 %</b>
<b>Inntekter</b>				
Salgs og leieinntekter	18 856	153 000	12 %	13 %
Refusjoner	789 419	992 000	80 %	61 %
Overføringer	-	500 000	0 %	0 %
Finansinntekter	46 000	115 000	40 %	103 %
<b>Sum inntekter</b>	<b>854 275</b>	<b>1 760 000</b>	<b>49 %</b>	<b>44 %</b>
<b>SUM NETTO UTGIFTER</b>	<b>6 338 603</b>	<b>17 873 000</b>	<b>35 %</b>	<b>37 %</b>

#### Utgifter

Lønnsutgifter litt over budsjett, men lavere sammenlignet med fjoråret.

Kjøp av varer og tjenester vises noe høyt. Her er lisenser på programvare, kjøp/leie av maskiner samt serviceavtaler betalt for hele året.

Kjøp av tjenester vises noe høyt, men her er det betalt for tjenester til revisjon, arkiv og kontrollutvalget for halve året. Forbruk på 35 % er derfor normalt.

Overføringer gjelder mva, overføringer til kirka og politiske partier. Kirka har fått halve sitt budsjett for 2018. Partistøtte er enda ikke utbetalt.

#### Inntekter

Salgs- og leieinntektene er lave, og vi forventer noe økning utover året.

Refusjoner gjelder mva, sykepenger og OU-midler fra KS.

Overføringer; Tilskudd fra Finnmark fylkeskommune.

Finansinntekter; bruk av næringsfond.

Totalt har sentraladministrasjonen netto utgifter på 35 % så langt i år, mot 37 % samme tid i fjor.

## Rammeområde 2: Oppvekst og kultur

Utgifter	Regnskap	Budsjett m	Forbruk	Forbruk pr
Kostra hovedgruppe	30.04.2018	endr 2018	i %	30.04.2017
Lønn og sosiale utgifter	8 031 747	21 286 000	38 %	41 %
Kjøp av varer og tjenester	1 259 198	4 874 000	26 %	33 %
Kjøp av tjenester	27 400	1 094 000	3 %	0 %
Overføringer	295 920	1 277 000	23 %	15 %
Finansutgifter	143 445	0	0 %	%
<b>Sum utgifter</b>	<b>9 757 710</b>	<b>28 531 000</b>	<b>34 %</b>	<b>38 %</b>
<b>Inntekter</b>				
Salgs og leieinntekter	416 926	1 091 000	38 %	34 %
Refusjoner	1 363 923	7 277 000	19 %	35 %
Overføringer		120 000	0 %	0 %
Finansinntekter	1 371	-	0 %	0 %
<b>Sum inntekter</b>	<b>1 782 220</b>	<b>8 488 000</b>	<b>21 %</b>	<b>39 %</b>
<b>SUM NETTO UTGIFTER</b>	<b>7 975 490</b>	<b>20 043 000</b>	<b>40 %</b>	<b>37 %</b>

### Utgifter:

Forbruk på lønn og sosiale utgifter er lavere enn samme tidspunkt i fjor. Forbruket er litt høyere enn ønsket, men vil reguleres ut over året. Vi har også dette året hatt utdanningspermisjoner i skolesektoren som vi får refundert i juni. Det har 1. tertial vært behov for vikarer i skoler og barnehager, dette pga både kort- og langtidsfravær. Noe av dette vil vi få refundert i etterkant som vil gi økte refusjonsinntekter.

### Inntekter:

Oppvekst- og kultur har høyere salgs og leieinntekter enn på samme tid i fjor. En årsak til dette er økte påvirkbare egeninntekter i barnehage, sfo og kulturskole. Refusjonene er lavere enn på samme tid i fjor, dette pga at vi har færre arbeidstakere med langtidsfravær. Tilsammen gjør dette at sum inntekter er lavere enn i fjor.

## Rammeområde 3: Helse, sosial, barnevern, pleie og omsorg

Utgifter	Regnskap	Budsjett m	Forbruk	Forbruk pr
Kostra hovedgruppe	30.04.2018	endr 2018	i %	30.04.2017
Lønn og sosiale utgifter	15 653 156	43 659 000	36 %	34 %
Kjøp av varer og tjenester	1 797 569	6 298 000	29 %	36 %
Kjøp av tjenester	1 652 339	6 507 000	25 %	23 %
Overføringer	911 868	2 254 000	40 %	43 %
Finansutgifter	0	20 000	0 %	0 %
<b>Sum utgifter</b>	<b>20 014 932</b>	<b>58 738 000</b>	<b>34 %</b>	<b>35 %</b>
<b>Inntekter</b>				
Salgs og leieinntekter	1 379 220	5 378 000	26 %	32 %
Refusjoner	1 428 610	10 575 000	14 %	49 %
Overføringer	0	-	0 %	0 %
Finansinntekter	0	20 000	0 %	0 %
<b>Sum inntekter</b>	<b>2 807 830</b>	<b>15 973 000</b>	<b>18 %</b>	<b>43 %</b>
<b>SUM NETTO UTGIFTER</b>	<b>17 207 102</b>	<b>42 765 000</b>	<b>40 %</b>	<b>32 %</b>

### Utgifter:

Helse ligger på utgiftssiden ganske i tråd med budsjett. 34 % mot 35 % i fjor.  
 Lønn: Vakante stillinger og sykefravær har resultert i høyt vikarbruk og overtid.  
 Overføringsutgifter: Endringer i ordningene for AAP nasjonalt fra 01.01.18 har medført økte utgifter til stønad livsopphold.

#### **Inntekter:**

Refusjoner gjelder i hovedsak kompensasjon for mva og refusjon av sykepenger.  
 Tilskudd/refusjon for ressurskrevende brukere ligger også her, men disse pengene kommer ikke inn før etter årsskiftet og bokføres ved årsoppgjør. Flere statstilskudd og fylkeskommunale tilskudd bokføres senere på året.  
 Færre pasienter og redusert antall pasienter som har behov for langtidsopphold gir reduserte inntekter.  
 Så langt i år har helse inntekter på 18 % sammenlignet med 43 % i fjor.

Netto utgifter er 40 % av budsjett sammenlignet med 32 % på samme tid i år.

#### **Rammeområde 4: Driftsavdelingen**

Utgifter	Regnskap	Budsjett m	Forbruk	Forbruk pr
Kostra hovedgruppe	30.04.2018	endr 2018	i %	30.04.2017
Lønn og sosiale utgifter	3 486 412	9 311 000	37 %	36 %
Kjøp av varer og tjenester	3 481 355	9 511 000	37 %	33 %
Kjøp av tjenester	1 397 521	3 351 000	42 %	33 %
Overføringer	712 600	1 729 000	41 %	35 %
Finansutgifter	0	341 000	0 %	0 %
<b>Sum utgifter</b>	<b>9 077 888</b>	<b>24 243 000</b>	<b>37 %</b>	<b>34 %</b>
<b>Inntekter</b>				
Salgs og leieinntekter	6 709 615	14 675 000	46 %	43 %
Refusjoner	1 130 548	2 062 000	55 %	58 %
Overføringer	0	0	0 %	0 %
Finansinntekter	-	108 000	0 %	0 %
<b>Sum inntekter</b>	<b>7 840 163</b>	<b>16 845 000</b>	<b>47 %</b>	<b>45 %</b>
<b>SUM NETTO UTGIFTER</b>	<b>1 237 725</b>	<b>7 398 000</b>	<b>17 %</b>	<b>12 %</b>

#### **Lønnsutgifter**

Fast lønn og pensjon er noe høyere enn rammen. Det har sin forklaring i at det ikke er budsjettert med lønnsmidler i forhold til introduksjonsprogrammet. Avdelingens merutgifter i den forbindelse vil bli kompensert på slutten av året. Vi har hatt større utgifter til bruk av sykevikarer enn på samme tid i fjor. Det vil jevne seg ut når dette kompenseres fra NAV.

#### **Andre driftsutgifter**

Kjøp av varer og tjenester øker. Vi har hatt mindre utgifter så langt i år på vann og avløp sammenlignet med fjor, men innenfor området havn har vi hatt større utgifter enn på samme tid i fjor.

Innenfor kjøp av tjenester har vi kjøpt renovasjon fra Vefas for halve året.

Overføringsutgifter gjelder i sin helhet moms på varer og tjenester som er kjøpt og må sees sammen med inntektsposten refusjoner.

#### **Driftsinntekter**



Vannavgift, kloakkavgift og renovasjon er fakturert for første halvår. Slamtømming og feieavgift faktureres på andre halvår. Inntektene har økt siden i fjor.

Refusjoner er i hovedsak inntektsført moms og refusjon sykepenger.

Samlet for etaten har vi så langt et forbruk på 17 %.

#### Måloppnåelse/ressursutnyttelse

Mye arbeid med flytekaiene. I Bergsfjord kom den nesten i drift, men takket være god innsats fra leietakerne gikk det langt bedre enn hva en kunne frykte.

På Aldersboligen er to leiligheter totalrenovert. Varmelegget har vært ute av drift pga lekkasjer.

Loppa kommune har inne en søknad om post 60-midler hos Kystverket. Får vi innfridd søknaden og at vi selv fatter vedtak om finansiering av egenandelen, så vil det omsøkte prosjektet gi bedre bølgedemping, flere båtplasser og gjestehavn i Øksfjord.

Det ble i sak 15/18 Vintervedlikehold 2017 -2021 vedtatt endring. Det skal brøytes i Langfjordhamn fra og med kaia og 500 meter av den kommunale veien. Rammen for tiltaket er kr 500 000, - og skal finansieres innenfor etatens eksisterende driftsrammer.

#### Rammetilskudd, skatter, renter og avdrag

Loppa er en minsteinntektskommune, og skatteinntektene må ses i sammenheng med rammetilskuddet. Tapte skatteinntekter blir kompensert løpende gjennom rammeoverføringene. Det er gjennomsnittlig skattevekst på landsbasis som evt. vil få vesentlig betydning for utviklingen av våre frie inntekter (skatt og rammetilskudd).

Ved rapporteringstidspunkt var situasjonen som følger:

Hovedgruppe	Regnskap	Budsjett	Forbruk i %
Skatt på inntekt og formue	5 973 061	20 200 000	30 %
Rammetilskudd	27 315 914	73 100 000	37 %
Andre overføringer			
<b>Sum overføringsinntekter</b>	<b>33 288 975</b>	<b>93 300 000</b>	<b>36 %</b>

Noe lavt på skatt, men dette vil ikke kunne sammenlignes med 33 % da det ligger litt på etterskudd.

Ellers normal utvikling og i tråd med budsjettet.

Nedenfor følger oversikt over renter og avdrag på lån i tillegg til renteinntekter og utbytte:

Hovedgruppe	Regnskap	Budsjett	Forbruk i %
Renteutgifter, løpende lån	315 863	1 000 000	32 %
Avdrag på løpende lån	2 305 138	5 600 000	41 %
<b>Sum renter og avdrag på lån</b>	<b>2 621 001</b>	<b>6 600 000</b>	<b>40 %</b>
Renteinntekter og utbytte	121 705	697 000	17 %
Mottatte avdrag på utlån	0	35 000	0 %
<b>Sum eksterne finansinntekter</b>	<b>121 705</b>	<b>732 000</b>	<b>17 %</b>

Renter og avdrag belastes noe ujevnt i løpet av året. På de største lånene våre er det kun to avdragsterminer i året, og det er derfor normalt at forbruket er oppe i 41 % allerede. Renteinntekter og mottatte avdrag på utlån har lavere forbruk enn budsjett.

Låneinstitusjon	Lånetype	Renteutvikling	Restgjeld pr 30.04	Rente
Husbanken	Startlån	1,5 - 1,6 %	6 728 247	Flytende
Kommunalbanken	Industrikai	1,7 - 2,0 %	1 705 340	Flytende
Kommunalbanken	Nerstranda	1,7 - 2,0 %	2 063 800	Flytende
Kommunalbanken	Helsesenteret	1,7 - 2,0 %	16 357 620	Flytende
Kommunalbanken	Vassdalen industriomr	3,50 %	6 400 040	Fast
Kommunalbanken	Skavnakk kai	1,7 - 2,0 %	213 200	Flytende
Kommunalbanken	Parkveien 2	1,7 - 2,0 %	98 400	Flytende
Kommunalbanken	Till Vassd ind	3,60 %	1 541 090	Fast
Kommunalbanken	Biler drift	1,7 - 2,0 %	139 260	Flytende
Kommunalbanken	Bølgedemper	1,7 - 2,0 %	124 980	Flytende
Kommunalbanken	Vann, avløp	1,7 - 2,0 %	1 725 590	Flytende
Kommunalbanken	Kai	1,7 - 2,0 %	733 550	Flytende
<b>Total restgjeld</b>			<b>37 831 117</b>	

Oversikten viser restgjeld fordelt på våre 2 låneinstitusjoner. Det er budsjettert med en rente på 2,0 %.

### Likviditet pr. 30.04.18

Likviditet	Pr. 30.04.14	Pr. 30.04.15	Pr. 30.04.16	Pr. 30.04.17	Pr. 30.04.18
Kasse, post og bank	38 745 530	35 399 943	44 754 766	47 374 869	52 774 049
Kortsiktige fordringer	9 471 986	8 982 265	8 497 035	8 429 192	8 391 700
Sum omløpsmidler, kto.2.1	49 898 505	48 582 403	52 787 943	57 928 048	62 694 680
Kortsiktig gjeld, kto.2.3	16 033 652	17 191 284	15 693 938	19 568 388	19 138 164
<b>Likvide midler</b>	<b>33 864 853</b>	<b>31 391 119</b>	<b>37 094 005</b>	<b>38 359 660</b>	<b>43 556 516</b>

Den likvide situasjonen svinger naturlig i løpet av året.

Andel likvide midler har økt siden samme tid i fjor, så totalt sett kan vi foreløpig konkludere med at likviditeten er tilfredsstillende.

I henhold til finansreglement vedtatt av Kommunestyret med ikrafttredelse 01.07.2010, så skal rådmannen minst to ganger i året rapportere om finansforvaltningens resultat. I Loppa har vi ikke alternative plasseringer, verken i form av penge-, obligasjon-, aksje-, eller eiendomsmarkeds plasseringer.

Vi har kun vanlig innskudd i bank med følgende saldo og avkastning:

Konto	Saldo pr 30.04.18	Innskuddsrente pr 30.04.18
Driftskonto	34 294 007	Rentene justeres ukentlig, gjennomsnittlig hittil i år:
Skattetrekkskonto	3 152 500	1,15 %
Kontantkasse	69 524	Ingen renter
<b>Konto</b>	<b>Saldo pr 30.04.18</b>	<b>Innskuddsrente pr 30.04.18</b>

Oversikt endring arbeidskapital

	Regnskap 2015	Regnskap 2016	Regnskap 2017	Regnskap 2018
	30.04.2015	30.04.2016	30.04.2017	30.04.2018
<b>OMLØPSMIDLER</b>				
Endring betalingsmidler	885 970	5 360 787	227 912	-378 462
Endring ihendehaverobl og sertifikater	0	0	0	0
Endring kortsiktige fordringer	-2 263 497	-3 305 454	68 066	-304 355
Endring premieavvik				
Endring aksjer og andeler	0	0	0	0
<b>ENDRING OMLØPSMIDLER (A)</b>	<b>-1 377 527</b>	<b>2 055 333</b>	<b>295 978</b>	<b>-682 817</b>
<b>KORTSIKTIG GJELD</b>				
Endring kortsiktig gjeld (B)	-3 023 715	-1 907 353	-5 533 582	-3 539 781
<b>ENDRING ARBEIDSKAPITAL</b>	<b>-4 401 242</b>	<b>147 980</b>	<b>-5 237 604</b>	<b>-4 222 598</b>

Endring i arbeidskapitalen skal si noe om hvorvidt kommunens betalingsevne har forbedret seg eller forverret seg i løpet av året. Loppa kommunes endring i arbeidskapital, beregnet som differansen mellom omløpsmidler og kortsiktig gjeld, har ved rapporteringstidspunktet gått ned. Dette er en indikasjon på dårligere likviditet sett i forhold til samme periode forrige år.

### **Investeringsregnskapet**

Kommunen har flere investeringsprosjekter i budsjettet for 2018. Så langt er de store linjene at vi har utgifter til konkursen av Bio-anlegget til Vefas AS, samt noen utgifter til flerbrukshus prosjektet, og påbegynt prosjekt med kai i Vassdalen.



## LOPPA KOMMUNE

Økonomiavdelingen

Saksframlegg

Dato: 28.05.2018  
Arkivref: 2018/333-0 /  
150

Camilla Hansen

camilla.hansen@loppa.kommune.no

Saksnr	Utvalg	Møtedato
21/18	Formannskap Kommunestyre	07.06.2018

## Budsjettdrøftinger 2019

### **Sammendrag**

Kort redegjørelse for rammetilskudd og skatt 2019

### **Rådmannens forslag til vedtak:**

Ingen

### **Vedlegg:**

Beregning av rammetilskudd 2019-2022  
Beregning av utgiftsbehov 2019

### **Saksutredning:**

Kommunenes inntektssystem består av rammetilskudd og skatteinntekter. De frie inntektene utgjør på landsbasis rundt 80 % av kommunesektorens samlede inntekter. Dette er inntekter som kommunene kan rå fritt over, uten andre føringer fra staten enn gjeldende lover og regelverk. For 2019 er det lagt opp til en realvekst i de frie inntektene på mellom 0,7 og 0,9 % på landsbasis, regnet fra anslag på regnskap 2018. Denne veksten skal dekke lønns- og prisveksten (kommunal deflator) som i 2019 er foreløpig beregnet til 2,6 %. For Loppas del er den nominelle veksten kalkulert til -0,76 %.

Regjeringen ønsker å synliggjøre effektiviseringspotensialet i kommunesektoren, og forventer en effektiviseringsprosent på 0,5. Dette skal komme i tillegg til veksten i overføringene, og kan brukes til styrking av de kommunale tjenestene.

Innlemminger i rammetilskuddet for 2019:

- Helsestasjon og skolehelsetjeneste kr. 100 000,-

2019

<b>Rammetilskudd og skatt</b>	
<b>Sum rammetilskudd</b>	<b>69 400 000</b>
<b>Sum skatt</b>	<b>21 500 000</b>
<b>Totalt</b>	<b>90 900 000</b>

For 2019 er rammetilskudd og skatt beregnet og budsjettert med kr. 90 900 000,-. Dette medfører at vi får en reduksjon i våre frie inntekter på kr. 700 000,-, som tilsvarer -0,76 %.

For 2019 er rammetilskuddet for Loppa kommune beregnet slik (KS prognosemodell):

Alle tall i 1000	2019	2020	2021	2022
<b>Innbyggertilskudd</b>	22 685	22 779	22 812	22 814
<b>Utgiftsutjevning</b>	21 471	21 513	21 527	21 527
<b>INGAR</b>	250	-28	-66	-66
<b>Nord-Norges tilskuddet</b>	7 536	7 327	7 327	7 327
<b>Småkommunetilskudd</b>	12 005	12 005	12 005	12 005
<b>Skjønn</b>	0	0	0	0
<b>Skjønn, tap på endring i 2011</b>				
<b>Andre</b>	127	128	128	128
<b>Inntektsutjevning</b>	5 328	5 328	5 328	5 328
<b>Sum rammetilskudd</b>	<b>69 402</b>	<b>69 051</b>	<b>69 060</b>	<b>69 062</b>

Forklaring til tabellen:

### **Innbyggertilskuddet**

Innbyggertilskuddet, inkludert utgiftsutjevningen, er basert på innbyggertall per 1. juli 2018 (927 innbyggere ved utgangen av 1. kvartal 2018). Innbyggertilskuddet blir i utgangspunktet fordelt mellom kommunene med et likt beløp per innbygger, deretter skjer det en omfordeling mellom kommunene på grunn av utgiftsutjevningen.

Fordelingen i befolkningen:

Loppa	0-5 år	6-15 år	16-22 år	23-66 år	67-79 år	80-89 år	90+
1.7.2014	35	84	100	550	171	59	12
1.1.2015	35	80	94	537	167	61	15
1.1.2016	40	67	92	502	178	56	16
1.1.2017	40	68	90	521	175	54	20
1.1.2018	40	65	84	501	176	56	19

Innbyggertilskuddet med utgiftsutjevningen i sin helhet økes fra 2018 til 2019 med kr. 440 000,-.

### **Utgiftsutjevningen**

Det er store kostnadsforskjeller kommunene imellom når det gjelder produksjon av tjenestetilbudet til innbyggerne. Gjennom utgiftsutjevningen i inntektssystemet skal kommunene i prinsippet få full kompensasjon for de kostnadsforskjellene som de selv ikke kan påvirke. Det gjelder for eksempel aldersfordelingen, levekår og bosettingsmønster. I kostnadsnøkkelen for kommunene er det to kriterier som fanger opp ufrivillige kostnader knyttet til bosettingsmønsteret i kommunen; «reiseavstand innenfor sone» og «reiseavstand til

nærmeste nabokrets». Bosettingskriteriene beregnes som reiseavstander innenfor kommunegrensene.

Kommuner som har et høyere beregnet utgiftsbehov per innbygger enn landsgjennomsnittet (dvs. at de er mer tungdrevet) får et tillegg i innbyggertilskuddet gjennom utgiftsutjevningen, mens kommuner som har et lavere beregnet utgiftsbehov per innbygger enn landsgjennomsnittet (dvs. at de er mer lettdrevne) får et fratrekk.

Utgiftsbehovet på kommunenivå beregnes med utgangspunkt i kostnadsnøkkelen og oppdaterte kriteriedata. For den enkelte kommune beregnes det en indeks for utgiftsbehovet i kommunen, sammenlignet med landsgjennomsnittet. Denne indeksen avgjør kommunens trekk eller tillegg i utgiftsutjevningen. Vår index er 1,439 som tilsier at vi har et beregnet utgiftsbehov som ligger nesten 44 % over landsgjennomsnittet. Fra 2018 til 2019 øker beløpet her med kr. 176.000,-.

#### **Distriktsindeks og regionalpolitiske tilskudd**

Distriktsindeksen viser graden av distriktsutfordringer i kommunene og brukes som et hjelpemiddel til å avgrense virkeområdet for distriktsrettet investeringsstøtte og ordningen med differensiert arbeidsgiveravgift. Indeksen benyttes også ved fordeling av distriktstilskuddene i inntektssystemet. Departementet legger opp til at dagens distriktsindeks (oppdatert med tall for 2017) videreføres ved fordeling av distriktstilskudd Nord-Norge også i 2019.

#### **Småkommunetilskudd**

Småkommunetilskudd blir gitt til kommuner som har færre enn 3200 innbyggere. For å få småkommunetilskudd, må kommunen i tillegg ha hatt en gjennomsnittlig skatteinntekt per innbygger de siste tre årene som er lavere enn 120 prosent av landsgjennomsnittet.

Kommunene i tiltakssonen (alle kommunene i Finnmark) får tilskudd etter en høyere sats hvis de oppfyller kriteriene for å få småkommunetilskudd. Tilskuddet for Loppa i 2019 er kr. 12 005 000,-.

#### **Skjønn**

Skjønnstilskudd har blitt brukt for å kompensere for spesielle, lokale forhold som ikke blir fanget opp i den faste delen av inntektssystemet.

Basisrammen til kommunene og fylkeskommunene utgjør hoveddelen av skjønnstilskuddet. Basisrammen til kommunene fordeles av fylkesmennene etter retningslinjer for skjønnstilskuddet gitt av departementet. Retningslinjene publiseres årlig på departementets hjemmeside ved fremleggelsen av statsbudsjettet. Basisrammen til kommunene er redusert med totalt 191 millioner kroner siden 2017, og reduksjonen ble foretatt i fylkene med de høyeste basisrammene målt i kroner per innbygger. Det er fortsatt store forskjeller i størrelsen på skjønnrammen mellom de ulike fylkesmannsembetene, og det tas sikte på en ytterligere utjevning i 2019.

Fra og med 2012 ble skjønnstilskuddet redusert for Finnmarkskommunene.

Loppa har de siste årene fått ordinære skjønnsmidler på mellom 5,3 og 5,5 millioner kroner. Fra 2017 mistet vi en av disse millionene. Det ble gitt klare signaler på at tildelingene skulle reduseres, og derfor reduserte vi med 1,3 mill i 2018. For 2019 beregner vi og ikke få noen skjønnsmidler. Fylkesmannen understreker at kommunene i sin økonomiplanlegging ikke kan basere seg på at skjønnstildelingen til den enkelte kommune kan være uforandret fra forrige år.

#### **Nord-Norges tilskuddet**

Nord-Norges tilskuddet er et særskilt regionalpolitisk virkemiddel. Dette skal bidra til å gi kommuner i Nord-Norge muligheter til å gi et bedre tjenestetilbud enn kommuner ellers i landet. Tilskuddet skal også medvirke til å gjøre det mulig med en høy kommunal sysselsetting i områder med et konjunkturavhengig næringsliv. Tilskuddet er beregnet ut fra en lik sats per innbygger i Finnmark, kr. 8 008,-.

### **Ingar**

Inntektsgarantiordningen tar utgangspunkt i endringen i totalt rammetilskudd på nasjonalt nivå, målt i kroner per innbygger, og er utformet slik at ingen skal ha en vekst i rammetilskuddet fra ett år til det neste som er lavere enn 300 kroner under beregnet vekst på landsbasis i kroner per innbygger. INGAR beregnes ut fra tallet på innbyggere per 1. juli 2018. Ordningen blir finansiert ved et likt trekk per innbygger i alle kommunene. Endringer som blir omfattet av INGAR er systemendringer, innlemminger av øremerkede tilskudd, endring i regionalpolitiske tilskudd, endring i folketallet og sammensetninger, samt endringer i kriteriedata. For 2019 ser det så langt ut til at Loppa kan få kr. 250 000,-. Dette er en reduksjon på kr. 429 000,- i forhold til 2018.

### **Skatteinngang**

	Budsjett 2018	Prognose 2019	Prognose 2020	Prognose 2021	Prognose 2022
Skatteinntekter	19 600 000	20 410 000	20 410 000	20 410 000	20 410 000

Ovenstående tabell viser prognosemodellens utvikling i kommunens skatteinntekter. De siste par årene har vi hatt bedre skatteinntekter enn prognosens skulle tilsi. Vi velger imidlertid å sette dem lavere enn regnskap 2017 pga signalisert svakere skatteinngang i 2018 enn forventet. Administrasjonen foreslår derfor skatteinntektene satt til kr. 21 500 000,-.

### **Inntektsutjevningen**

Inntektsutjevningen skal jevne ut forskjeller i skatteinntekter mellom kommunene. Det betyr at skattesvake kommuner, som Loppa, som har skatteinntekter under landsgjennomsnittet blir kompensert for 60 % av differansen mellom egen skatteinngang og landsgjennomsnittet. Kommuner med skatteinntekter under 90 % av landsgjennomsnittet (som Loppa) blir i tillegg kompensert for 35 % av differansen mellom egne skatteinntekter og 90 % av landsgjennomsnittet.

Inntektsutjevningen for hver kommune blir beregnet fortløpende ti ganger i året, etter hvert som skatteinngangen er klar. Tillegget i inntektsutjevningen blir betalt ut sammen med rammetilskuddet.

Endelig fordeling av rammetilskuddet til kommunene vil ikke være klar før i februar 2019, når endelige skattetal er klar. Netto inntektsutjevning for 2019 beregnes til kr. 5 328 000,-.

### **Vurdering:**

For 2018 viser prognosene at vi har en reell nedgang på 0,76 % i rammeoverføringene. Innenfor de rammene vi har tildelt må vi dekke eventuelle kostnadsøkninger som skyldes demografi (befolkningens størrelse og sammensetning), lønns- og prisvekst.

For oss betyr dette at vi må tilpasse driften til stadig lavere rammer. I 2015 startet arbeidet med dette. Tilpasningene til stadig lavere rammer er en kontinuerlig prosess, og det må jevnlig hentes ut effektiviserings gevinster. I rammeoverføringene ligger det også en forventet effektiviseringsgevinst på 0,5 %.

Det vil for 2019 som for tidligere år bli utfordrende å levere et budsjett i balanse.

Rådmannen ønsker nå politiske styringssignaler før budsjettet legges fram for kommunestyret i desember.



LOPPA	2016	2017	2018	2019	2020	2021	2022
faste år 2017-priser for årene 2018 - 2021							
Innbyggertilskudd (likt beløp pr innb)	22 011	22 683	22 421	22 685	22 779	22 812	22 814
Utgiftsutjevningen	18 999	20 772	21 295	21 471	21 513	21 527	21 527
Overgangsordning - INGAR	2 746	950	679	250	-28	-66	-66
Saker særskilt ford (inkl. helsestasjon skolehelse og arl)	176	230	100	100	100	100	100
Nord-Norge-tilskudd/Namdalsstilskudd	7 822	7 616	7 752	7 536	7 327	7 327	7 327
Småkommunetillegg	11 857	12 005	12 005	12 005	12 005	12 005	12 005
Ordinært skjønn inkl bortfall av dif.arb.avg.	5 300	4 300	2 770	-	-	-	-
Skjønn - tap endringer av inntektssystemet 2011	1 200						
Endringer saldert budsjett 2014 - 2017	269	-72		1	23	24	24
Budsjettvedtak Stortinget - endringer ekskl skjønn				1	4	4	4
RNB 2018 - endringer i rammetilskudd							
RNB 2012-2017, samt Dok8:135 S (2014-15)		45					
Sum rammetilskudd uten inntektsutj	70 380	68 529	67 025	64 074	63 723	63 732	63 734
Netto inntektsutjevning	5 577	4 880	5 469	5 328	5 328	5 328	5 328
<b>Sum rammetilskudd</b>	<b>75 957</b>	<b>73 409</b>	<b>72 494</b>	<b>69 402</b>	<b>69 051</b>	<b>69 060</b>	<b>69 062</b>
Rammetilskudd - endring i %	0,5	-3,4	-1,2	-4,6	-0,1	0,1	0
<b>Skatt på formue og inntekt</b>	<b>20 080</b>	<b>22 235</b>	<b>20 949</b>	<b>20 410</b>	<b>20 410</b>	<b>20 410</b>	<b>20 410</b>
Skatteinntekter - endring i %	5,2	10,73	-5,78	-2,57	-	-	-
Andre skatteinntekter (eiendomsskatt)							
<b>Sum skatt og rammetilskudd (avrundet)</b>	<b>96 037</b>	<b>95 644</b>	<b>93 400</b>	<b>89 800</b>	<b>89 500</b>	<b>89 500</b>	<b>89 500</b>
Sum - endring i %	1,4	-0,4	-2,3	-4,1	-0,1	-	-
Ekstra skjønn tildelt av fylkesmannen	80						
(ufordelt skjønn fra Grønt Hefte - fordelt i løpet av året)							
Sum skatt og netto inntektsutjevning	25 657	27 115	26 418	25 739	25 739	25 739	25 739
Sum - endring i %	4,4	5,7	-2,6	-2,6	-	-	-
Rammetilskudd pr innb. (inkl. inntektsutjevning)	78 226	75 446	76 713	73 177	73 100	73 150	73 152
Skatteinntekter pr innb.	20 680	22 852	22 168	21 598	21 598	21 598	21 598
Kostnadsindeks (utgiftsutjevningen)	1,398	1,4193	1,4391	1,4391	1,4391	1,4391	1,4391

(avrundet totalsum ut fra at skatt kun er et anslag)

**HELE  
LANDET**

**LOPPA**

Bruk av folketall 1.7.2018

**Utgifts-  
behovs-**

	Vekt	Antall	Antall	indeks	Pst. utslag	Tillegg/ fradrag i utgiftsutj	kr per innb	1000 kr
0-1 år	0,0054	118 267	13	0,6139	-0,21 %		-105	-100
2-5 år	0,1414	246 598	24	0,5436	-6,45 %		-3 265	-3 086
6-15 år	0,2646	634 798	69	0,6071	-10,40 %		-5 260	-4 971
16-22 år	0,0225	465 492	83	0,9958	-0,01 %		-5	-4
23-66 år	0,1033	3 035 065	510	0,9385	-0,64 %		-322	-304
67-79 år	0,0551	555 836	171	1,7182	3,96 %		2 002	1 892
80-89 år	0,0758	177 201	57	1,7965	6,04 %		3 054	2 886
over 90 år	0,0382	44 561	18	2,2560	4,80 %		2 427	2 294
Basistillegg	0,0189	325	1,0000	17,1812	30,58 %		15 472	14 621
Sone	0,0101	20 473 409	28 238	7,7030	6,77 %		3 425	3 237
Nabo	0,0101	9 385 627	10 176	6,0551	5,11 %		2 583	2 441
Landbrukskriterium	0,0021	1	0,0003	1,4555	0,10 %		48	46
Innvandrere 6-15 år ekskl Skandin	0,0071	49 464	13	1,4678	0,33 %		168	159
Norskfødte med innv foreld 6-15 år ekskl Skand								
Flyktninger uten integreringstilsk	0,0084	147 902	2	0,0566	-0,79 %		-401	-379
Dødlighet	0,0451	41 160	9	1,2212	1,00 %		505	477
Barn 0-15 med enslige forsørgere	0,0164	122 673	15	0,6829	-0,52 %		-263	-249
Lavinntekt	0,0103	260 937	31	0,6635	-0,35 %		-175	-166
Uføre 18-49 år	0,0065	94 623	14	0,8263	-0,11 %		-57	-54
Opphopningsindeks	0,0096	224	0	0,3932	-0,58 %		-295	-279
Urbanitetskriterium								
Aleneboende 30 - 66 år	0,0194	449 127	119	1,4798	0,93 %		471	445
PU over 16 år	0,0483	19 487	4	1,1464	0,71 %		358	338
Ikke-gifte 67 år og over	0,0451	342 622	126	2,0539	4,75 %		2 405	2 272
Barn 1 år uten kontantstøtte	0,0173	40 654	6	0,8014	-0,34 %		-174	-164
Innbyggere med høyere utdanning	0,0190	1 321 033	143	0,6046	-0,75 %		-380	-359
<b>1 Kostnadsindeks</b>	1,0000			<b>1,43913</b>	<b>43,91 %</b>		<b>22 216</b>	<b>20 994</b>

(Tillegg/trekk kr pr innb.)

Alle tall i 1000 kr

2 Tillegg/trekk (omfordeling) for kommunen i 1000 kr

**20 994**

3 Nto.virkn. statl/priv. skoler

**477**

4 Sum utgiftsutj. mm (2+3)

**21 471**

Gjennomsnittlig beregnet utgiftsbehov i kr pr innbygger:

**50 591**



## LOPPA KOMMUNE

Økonomiavdelingen

Saksframlegg

Dato: 28.05.2018  
Arkivref: 2009/846-0 /  
232

Camilla Hansen

camilla.hansen@loppa.kommune.no

Saksnr	Utvalg	Møtedato
22/18	Formannskap Kommunestyre	07.06.2018

### Endringsvalg i nemndene for eiendomsskatt

#### **Sammendrag**

Det er behov for endringsvalg i sakkyndig nemnd og klagenemnd for eiendomsskattesaker da det er valgt inn medlemmer/varamedlemmer fra Formannskapet i disse nemndene.

#### **Rådmannens forslag til vedtak:**

Dette er politisk landskap, og det foreligger derfor ikke forslag på medlemmer til nemndene.

#### **Vedlegg:**

Ingen

#### **Andre saksdokumenter (ikke vedlagt):**

Vedtak 15.12.16 i sak 85/16.

#### **Saksutredning:**

I sak 85/16 ble det valgt medlemmer og varamedlemmer til sakkyndig nemnd og klagenemnd for eiendomsskattesaker.

Følgende nemnder ble valgt:

#### Sakkyndig nemnd:

Leder: Fabrice Caline

Nestleder: Ernst Berge

Medlem: Cato Kristiansen

Varamedlem: Turid Grønbech

### Klagenemnd:

Leder: Stein Thomassen

Nestleder: Ståle Johansen

Medlem: Maria Thomassen

Varamedlem: Arve Berntzen

Medlemmer av formannskapet kan ikke være medlem av disse nemndene, og det må derfor velges nye medlemmer. Årsaken er at formannskapet ivaretar kommunens partsrettigheter og har klagekompetanse på vegne av kommunen i eiendomsskattesaker.

Varamedlemmer til formannskapet kan oppnevnes, men en konsekvens av denne løsning vil være at varamedlemmer som møter i formannskapet vil være inhabile dersom formannskapet skal kreve overtakst i medhold av Eiendomsskatteloven §8 A-3.

Det anbefales derfor å velge medlemmer som ikke er varamedlem heller av formannskapet.

### **Skattetakstnemnd/sakkyndig nemnd og klagenemnd.**

Eiendommene skal verdsettes ved takst. Kommunestyret har to valgalternativer om hvorvidt det skal oppnevnes en skattetakstnemnd eller en sakkyndig nemnd som skal foreta takseringen.

1. Medlemmene av skattetakstnemnd drar samlet for å foreta besiktigelse og taksering av eiendommene.

2. Som et alternativ til skattetakstnemnd kan kommunestyret oppnevne en sakkyndig nemnd til å fastsette eiendomsskattetaksten på grunnlag av forslag fra ansatte besiktigelsesmenn/kvinner. Det er besiktigelsesmennene/kvinnene, ikke en samlet nemnd, som foretar besiktigelsen og utarbeider forslag til takstgrunnlag for den sakkyndige nemnda. Den sakkyndige nemnda vurderer og vedtar takstgrunnlaget.

For begge typer nemnder nevnt over må det oppnevnes minst tre medlemmer og tre varamedlemmer. Kommunestyret velger leder og nestleder.

Det kreves ingen spesielle kvalifikasjoner for å sitte i takstnemnd/sakkyndig nemnd, men det anses som en fordel at medlemmene har interesse for saksfeltet eiendomsskatt. Nemndene kan knytte til seg sakkyndig bistand, det vil si personer med særskilt juridisk eller takseringsfaglig kompetanse.

Utgangspunktet er at alle som kan motta valg til kommunestyret kan velges som medlemmer til eiendomsskattenemnder.

**Medlemmer av formannskapet kan ikke være medlemmer i eiendomsskattenemnder, jfr. eiendomsskatteloven § 21.** Årsaken er at formannskapet ivaretar kommunens partsrettigheter og har klagekompetanse på vegne av kommunen i eiendomsskattesaker.

Varamedlemmer til formannskapet kan oppnevnes til medlemmer i eiendomsskattenemnder. En konsekvens av denne løsning vil være at varamedlemmer som møter i formannskapet vil være inhabile dersom formannskapet skal kreve overtakst i medhold av Eiendomsskatteloven §8 A-3.

Sentrale tjenestemenn er utelukket fra valg til nemndene etter kommunelovens §14. Det er takstnemnda/sakkyndig nemnd selv som avgjør hvorvidt et medlem må anses inhabil i relasjon til den enkelte taksering. En person ansees inhabil til å delta i taksten når han selv har en særlig tilknytning til eiendommen som er egnet til å svekke tilliten til hans upartiskhet, for eksempel som eier, panthaver eller leietaker.

Kommunestyret skal velge en klagenemnd (ankenemnd). Klage vedrørende selve verdifastsettelsen og klager knyttet til utskrivningen ellers skal avgjøres av klagenemnda. Kommunestyret kan enten opprette ei egen nemnd til å ta seg av klagesaker eller legge oppgavene til en annen kommunal nemnd. Kommunen dekker kostnadene i forbindelse med takseringen.



Dato: 07.05.2018  
Arkivref: 2017/152-0 /  
142

Terje Haugen

terje.k.haugen@loppa.kommune.no

Saknsnr	Utvalg	Møtedato
20/18	Hovedutvalg for teknisk, plan og næring	07.06.2018
23/18	Formannskap Kommunestyre	07.06.2018

## **Fastsetting av planprogram for arealdelen**

### ***Forslag til vedtak:***

Med hjemmel i plan- og bygningslovens § 11-13 fastsettes planprogrammet for revisjon av kommuneplanens arealdel for Loppa kommune, datert 12.03.2018.

### ***Vedlegg:***

1. Planprogram, forslag til vedtak, datert 12.03.2018
2. Referat av innspill ved varsel av oppstart og høring av planprogram.

### ***Saksutredning:***

#### **Bakgrunn**

Oppstart av revisjon av kommuneplanens arealdel ble vedtatt av kommunestyret 16.3.2017.

Forslag til planprogram ble sendt på høring og lagt ut til offentlig gjennomsyn fra 20.8 til 18. september 2017.

På grunn av kapasitetsutfordringer ble det en pause i arbeidet i perioden mai- desember 2017.

#### **Høring/merknader.**

I høringsperioden mottok kommunen 9 innspill til planprogram og planprosess.

Det er statlige og regionale myndigheter som har gitt innspill til utformingen av planprogrammet. Innspillene går både på formelle og innholdsmessige forhold, men også på problemstillinger som bør diskuteres underveis i planprosessen knyttet til de ulike temaene som nevnes i planprogrammet. I vedlegget er de enkelte innspillene referert, og det er gitt en individuell kommentar til disse.

Administrasjonen vurderer at innspillene er tilfredsstillende ivaretatt i det reviderte planprogrammet som nå fremmes for sluttbehandling og endelig fastsetting.

## **Vurdering:**

I planprogrammet vises det til følgende viktige temaer i revisjonsarbeidet:

### **Arealutfordringer – land.**

- **Kommunesenteret Øksfjord.** Arealene i Øksfjord bør vurderes etter at skredsikring er gjennomført og rapporten om kvikkleire foreligger. Det er spesielt viktig å avklare hvilke konsekvenser dette får for framtidig arealbruk.  
Dette skal vurderes i revisjonen:
  - Utvikle en helhetlig plan for Øksfjord.
  - Etablere gang- og sykkelvei på trafikkfarlige veistrekninger.
  - Oppdatere faresonevurderingene for Øksfjord.
  - Sikre areal til næringsutvikling.
  - Bølgedempe molohavna.
  - Planlegge fiskerihavn for fartøy på inntil 15 meter.
  - Bidra til å finne gode løsninger for vekstbedrifter.
  - Sikre areal for boligbygging.
  -
- **Boligbygging.** Det er bygd få boliger i kommunen de siste 15 årene. Fraflyttede loppaværinger ønsker ofte å beholde boligen og benytte den som fritidsbolig på grunn av lave priser i boligmarkedet. Med flere bedrifter med over 15 ansatte og etterspørsel etter kompetanse som ikke finnes i kommunen, er det stadig etterspørsel etter boliger. Dette skjer spesielt i Øksfjord.  
Dette skal vurderes i revisjonen:
  - Det bør være regulerte arealer til boligbygging i Øksfjord, Bergsfjord, Nuvsvåg og Sør-Tverrfjord/Sandland.
  - Det bør tilrettelegges for iverksetting av bygging av utleieboliger i Øksfjord.
- **Hyttebygging.** I dag er lite av kommunens areal regulert til fritidsformål. Det er regulert et sammenhengende område i Øksfjordbotn og et område ved Sandlandsvannet. Mye av bygningene som benyttes til fritidsformål er fraflyttede bolighus eller utskilte enkelttomter. Det bør vurderes om områder uten fastboende der tidligere bolighus blir benyttet til fritidsformål, bør reguleres til dette formålet. Dette skal vurderes i revisjonen:
  - Vurdere å endre regulering av boligområder til fritidsboliger.
  - Vurdere utvidelse eller fortetting av områder som i dag er regulert til fritidsboliger.

- Vurdere regulering av nye sjønære områder til fritidsboliger.
  - Tilrettelegge for småbåthavn for hyttefolket i Øksfjordbotn.
- Næringsareal. Det er muligheter for etablering av ny næringsvirksomhet knyttet til de spesielle vannressursene i Nuvsvåg. Som senter for Vestre-Loppa har Bergsfjord behov for ny næringsvirksomhet. Øksfjord har et næringsliv i utvikling og industriområdet i Vassdalen er attraktivt både for slipp/sjørettet mekanisk industri, oppdrett/leverandørindustri til oppdrett og transport. Dette må det tas høyde for i arealplanen. For fiskebruket i Øksfjord må det legges til rette for vekst. Dette skal vurderes i revisjonen:
- Sandbakken Industriområde i Nuvsvåg skal ferdigstilles og sikres mulighet for utvidelse ved behov.
  - Det bør avsettes areal for næringsvirksomhet i Bergsfjord som kan utvides ved behov.
  - Det bør avsettes areal for utvidelse av Vassdalen Industriområde. Alt areal fra dagens industriområde til og med Finnes bør avsettes til næringsformål for å sikre framtidig behov.
  - Avsette areal for bygging av fiskerihavn for båter inntil 15 meter i Øksfjord.
  - Vurdere arealbehov eller andre behov som kommer fram i planprosessen og som kan styrke næringslivet i kommunen.
- Friluftsområder. Allemannsretten sikrer den enkeltes mulighet til å drive friluftsliv. Kommunens oppgave blir å sikre god tilgang på friluftsområder. Dette skal vurderes i revisjonen:
- Utvikle en temaplan over bruk av friluftsområder i Loppa.
  - Sikre aktivitetsområder i nærmiljøet.
  - Sikre god informasjon om merkede turløyper i kommunen.
- Energianlegg. Kommunen kan ha utfordringer på energi knyttet til naturgass, utbygging av småkraftverk, vindkraft, kraftlinjer mm. Det bør tas kontakt med aktuelle aktører for å få avklart om det er planer som bør gi konsekvenser for arealdelen. Dette skal vurderes i revisjonen:
- Kontakt Alta Kraftlag, Ymber, Finnmark Kraft og Barents Naturgass for å få innsyn i deres planer i Loppa kommune.
- Vann. Kommunen nytter overflatevann som drikkevannskilde fra kommunen sine vannverk. Det er en utfordring å sikre god vannforsyning til befolkningen og det er derfor viktig å beskytte nedbørsfeltene til vannverkene. Dette skal vurderes i revisjonen:
- Sikre nedbørsfeltene til vannverkene mot forurensing og menneskelig aktivitet.

- Landbruk. Nå benyttes størstedelen av jordbruksarealene i Loppa til reinbeite og naturen har også tatt over deler av det dyrka arealet. Dersom det er noen som ønsker å starte opp med sauehold eller andre landbruksaktiviteter som egner seg i Loppa, vil kommunen være positiv til det.  
 Dette skal vurderes i revisjonen:
  - Være positiv til etablering av landbruk i kommunen.
  
- Reindrift. Fem reinbeitedistrikt med over 10000 rein har sommerbeite i Loppa. Reindriften er bekymret for øket hyttebygging og for gjengroing av flytte- / trekkveier.  
 Dette skal vurderes i revisjonen:
  - Ta hensyn til reindriften dersom det reguleres arealer til fritidsbebyggelse.
  - Unngå å etablere hindringer på flytteveier og trekkveier.
  
- Gravplass. Det har tidligere vært gjort vedtak på etablering av gravplass i Bergsfjord.  
 Dette skal vurderes i revisjonen:
  - Regulere areal til gravplass i Bergsfjord.
  
- Masseuttak. Det har kommet flere innspill på viktigheten av masseuttak i nærområdet for å redusere kostnader. Med flere områder uten sammenhengende veitilknytning er spesielt viktig med masseuttak i nærområdet.  
 Dette skal vurderes i revisjonen:
  - Regulering av masseuttak på Loppa øy.
  - Regulere masseuttak på strekningen Sør-Tverrfjord – Sandland.
  - Regulere masseuttak i Bergsfjord.
  - Regulere masseuttak på strekningen Tverrfjord – Nuvsvåg.
  - Regulere masseuttak på strekningen Øksfjord – Øksfjordbotn.

#### Arealutfordringer – sjø.

- **Fiske.** Nedgangen i antall fiskere i kommunen startet rundt 1960 og pågår fortsatt. Med to fiskemottak i kommunen er en viktig forutsetning for å være fisker i kommunen på plass. Det er vist til behov for oppsetting av fiskehjeller. Det er etablert en arbeidsgruppe for sjø- og kystsonen i Vestre-Loppa og en for Øksfjordområdet. Ved utfordringer knyttet til bruk av sjø- og kystsonen bør disse gruppene trekkes inn ved behov. Mudring av fiskerihavnene er et viktig tiltak og vil gjelde havnene i Bergsfjord, Sandland og Loppa øy.  
 Dette skal vurderes i revisjonen:
  - Regulere egnet areal for oppsett av fiskehjeller.
  - Det bør vurderes å redusere antall låsettingsplasser og andre reguleringer som kan oppheves på grunn av endret behov.



- **Oppdrett.** Loppa kommune er opptatt av å bidra til en bærekraftig havbruksnæring. I samfunnsdelen har kommunen satt krav til en offentlig avgift til kommuner som tilrettelegger for oppdrett og vekst i næringa. Staten har ambisjoner om stor vekst i næringa. Med stor planlagt vekst vil det hele tiden oppstå miljøutfordringer som vil kreve nye løsninger. Det er derfor viktig at det er god dialog mellom næringa og myndighetene på alle nivå.

Gjeldende arealplan er fra 2002. Områder satt av til oppdrettsformål ble satt etter datidens arealbehov. Fylkesmannen viser til at mange av de eksisterende områdene kan være for små allerede i dag, og videre at nye arealer som avsettes bør ha en størrelse som harmoniserer med lokalitetsstørrelser som næringa vil etterspørre i årene som kommer.

***I møte med kommunen nylig viste næringa til at områdene som er avsatt er for små allerede i dag. Dette gjør det svært vanskelig å holde anleggene innafor avsatte områder og gir utfordringer til å oppfylle myndighetskrav.*** Behovet for en rask harmonisering av lokalitetsstørrelser og lokaliteter er påkrevd, og bør startes opp umiddelbart.

Dette skal vurderes i revisjonen:

- Få etablert smoltanlegg i Nuvsvåg.
- Vurdere å avsette innerste del av Nuvsfjorden til oppdrett i lukkede merder.
- Vurdere å utvide arealene for de beste lokalitetene i samarbeid med oppdretterne.
- Vurdere regulering av oppdrettslokaliteter i Frakkfjorden.
- Endre reguleringa av områder som er regulert til oppdrett og utprøvd til formålet, for deretter å ha bli forlatt.

- **Turistfiske.** Det er bygd opp 5 levedyktige bedrifter på turistfiske i kommunen. De har i dag ca. 20000 overnattinger, og næringa har hatt en eventyrlig vekst. Bedriftene er viktige for eiere og ansatte, men også som brukere av offentlig infrastruktur (ferge og hurtigbåt) og privat service (nærbutikk og salg av drivstoff). Det er viktig at denne typiske distriktsnæringa kan utvikle seg videre. Det er viktig å få regulert tilstrekkelig med sjø- og havnenære arealer til næringsformål.

- **Havnene.** Loppa kommune skal satse på sjørettet næringsvirksomhet. Det er derfor viktig at havnene blir tilpasset denne strategien. Spesielt havneområdet i Øksfjord bør utvides for ny sjørettet virksomhet og mulighet for ekspansjon i eksisterende bedrifter. Det har også vært et problem at enkeltpersoner har tatt seg til rette med fortøyninger av egne båter i havnene. Loppa kommune må ta styringen over havnene for å gjøre dem mest mulig effektive. Dette skal vurderes i revisjonen:

- Øksfjord havn skal omfatte sjø- og landarealer knyttet til sjø fra Finnes til moloen.

- Størrelse på arealene knyttet til andre havner i kommunen skal vurderes.
- Bedre organisering av havnene for å redusere arealbehovet.
- **Dumping av mudder.** Det er jevnlig behov for mudring i Bergsfjord, Sandland og Loppa øy. I tillegg er det sporadisk behov for mudring ved private bedrifter, fergeleiene, Øksfjord havn mm. Det bør avsettes dumpingplasser for mudder i tilknytning til havnene.  
 Dette skal vurderes i revisjon:
  - Loppa øy.
  - Sandland og Bergsfjord.
  - Øksfjord og Nuvsvåg.

### Andre tema og hensyn.

- **Loppa naturreservat.** Naturreservatet ble opprettet i 1983. Det skal bevare viktige fuglefjell, plante- og dyreliv.
- **Verna vassdrag.** Fjordavassdraget i Nuvsvåg ble verna i 1993. Det er et urørt, kontrastrikt landskap mellom breer og fjord.
- **Kulturminner.** Utover dette er det mange automatisk freda kulturminner. De fleste av dem er eldre boplasser.  
 Dette skal vurderes i revisjonen:
  - Naturreservat og verna vassdrag bør registreres på arealplanen.
  - Det bør vurderes om automatisk fredede kulturminner også skal registreres i planen.
- **Nasjonal marin verneplan – vern av Lopp havet.** Etablering av Norges største verneområde på sjø omfatter store deler av sjøarealene som har vært grunnlaget for bosetning i Lopp kommune. Verneplanen omfatter kulturminner og geologiske-, fysiske- og biologiske forhold. Planen vil kunne berøre infrastruktur, fiske, oppdrett, reiseliv skipstrafikk og farleder.
- **Samferdsel.** Kommunesenteret Øksfjord er navet i kommunikasjonen til øvrige del av kommunen og til Hasvik kommune. Det er viktig at det tilrettelegges for at navet kan fungere best mulig for sitt omland. Dette må prioriteres i tettstedsplanen for Øksfjord. Dette skal vurderes i revisjonen:
  - Etablere et areal til trailerparkering før en kommer til Øksfjord sentrum.
  - Etablere et parkeringsareal for reisende med hurtigbåt til/fra Øksfjord.
  - Det skal vurderes om det må nye reguleringer til for å sikre transporten til/fra de nylig ombygde ferge-/hurtigbåtkaiene.

## Overordnede føringer

I innspill fra Fylkesmannen ble det vist til at henvisningene til de nasjonale forventningene med fordel kunne være mer konkrete. Dette er det tatt hensyn til og tatt med i revidert plan.

**Nasjonale føringer og forventninger.** I følge plan- og bygningsloven skal regjeringen hvert fjerde år utarbeide nasjonale forventninger til regional og kommunal planlegging. Disse forventningene skal legges til grunn og følges opp i regionale planstrategier og planer. De skal bidra til planleggingen i fylker og kommuner og ta opp viktige utfordringer i samfunnsutviklingen. Forventningene er retningsgivende, men ikke bestemmende. Forventningene er samtidig ment å bidra til at planleggingen blir målrettet og ikke mer omfattende enn nødvendig.

Nasjonale forventninger vedtatt i 2015 – overskrifter:

- Gode og effektive planprosesser
- Bærekraftig areal- og samfunnsutvikling
- Attraktive og klimavennlige by- og tettstedsområder
  - ✓ Øvrige nasjonale føringer
    - Relevante lover som plan- og bygningsloven m/forskrifter, havne- og farvannsloven, kulturminneloven, naturmangfoldloven, reindriftsloven.
    - Relevante statlige planretningslinjer
    - Annet: Sametingets planveileder , diverse veiledere og retningslinjer.

### Regionale føringer.

- Fylkeskommunens oppdaterte planer som legger regionale føringer for kommunale planer.
- Næring: Fiskeri og havbruksstrategier for Finnmark, Regionalt utviklingsprogram (RUP).
- Fylkeskommunens ansvar for fylkesveier, buss, ferje og hurtigbåt.
- Folkehelsearbeidet i kommunene.
- Sametingets retningslinjer for endret bruk av utmark i Finnmark.

### Lokale føringer.

Føringer fra kommuneplanens samfunnsdel på kommunens arealbruk/arealplan:

- Føringer på bruken av sjø- og kystsonen.
- Føringer på bruk av landarealer.

## Konsekvensutredninger.

I arbeidet med arealplanen vil det komme forslag på endret arealbruk i forhold til dagens arealbruk. Når endringer i arealbruken skal gjennomføres/nedfelles i planen, settes det krav til konsekvensutredninger. Konsekvensutredningen skal tilpasses plannivået og være relevant for de beslutninger som skal tas.

Temaer i konsekvensutredningen.

Aktuelle utredningstemaer er de temaer som antas å ha vesentlig betydning for miljø og samfunn i Loppa kommune. En oversikt over temaer fins i Forskrift om konsekvensutredninger.

Temaer i Risiko- og sårbarhetsanalysen (ROS).

Ved utarbeidelse av planer for utbygging skal det i henhold til plan- og bygningslovens § 4-3 gjennomføres en risiko- og sårbarhetsanalyse for utbyggingsområder i planen. Analysen skal vise alle risiko- og sårbarhetsforhold som endres som følge av planlagte tiltak. Resultatet av ROS- analysen integreres i konsekvensutredningen.

I Loppa har en bl.a følgende utfordringer:

- SKRED. Med mere nedbør vil det bli flere jordskred, snøskred og stengte veier.
- KVIKKLEIRE. Øksfjord har hatt begrensninger på bygging av veier og bygninger på grunn av kvikkleire.
- HAVNIVÅSTIGNING. Havnivået stiger, men det har vært usikkerhet knyttet til effekten av dette siden landjorda også stiger. De siste prognosene tilsier at det må forventes en økning av havnivået ved stormflo fremover i tid. Det blir derfor viktig å ta hensyn til havnivåstigninga i kommunal planlegging.

#### Videre prosess.

Framdriftsplanen er justert i revidert forslag til planprogram og framkommer slik:

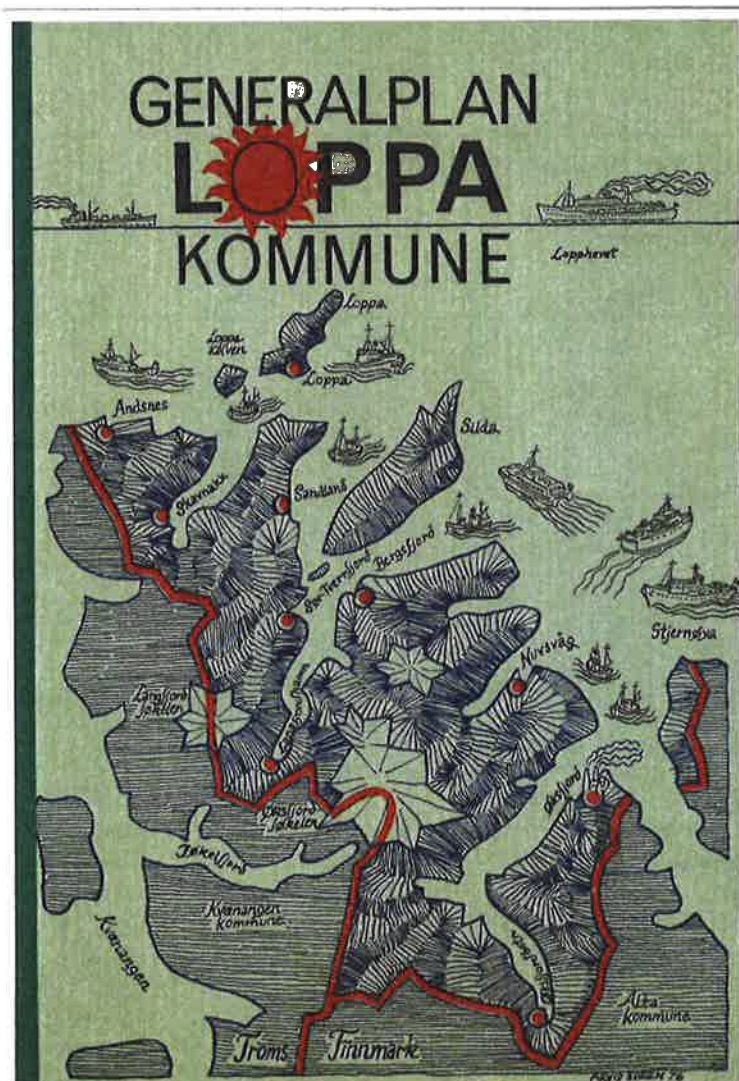
Aktivitet:	Tidsrom	Justert	Merknad:
1. Utarbeide forslag til planprogram	Januar-februar 2017		
2. Behandling av forslag til planprogram i TPN	23. februar 2017		
3. Behandling av forslag i kommunestyret	16.mars 2017		
4. Forslag til planprogram sendt på høring	05.07.2017 - 18.09.2017		
5. Pause i arbeidet pga. kapasitetsproblemer	Mai – desember 2017		
6. Bearbeiding av innspill fra høring		Januar- mars 2018	
7. Fastsetting av planprogram		Mai/juni 2018	
8. Utlyse arbeidet med arealplanen		Juni/juli 2018	
9. Anta prosjektleder for gjennomføring av arealplan		Aug/sept 2018	
10. Utarbeide planforslag og konsekvensutredning		Sept 2018/sept 2019	
11. Saksbehandling i kommunen		Oktober 2019	
12. Vedtak om utlegging til offentlig		Nov 2019	

ettersyn			
13. Høring og offentlig ettersyn		Desember 2019/februar 2020.	
14. Bearbeide innspill fra høring/offentlig ettersyn		Februar/mars 2020	
15. Vedtak i kommunestyret		Mai 2020.	



# Revisjon av Kommuneplanens arealdel 2020-2032

## Forslag til planprogram Revidert etter høring og offentlig ettersyn 2018-03-12



Bilde: Forside Generalplan Loppa kommune 1976-1985

## INNHOLDSFORTEGNELSE

<b>1.</b>	<b>INNLEDNING</b>	<b>4</b>
1.1	Litt om kommunen	4
1.2	Formål med planarbeidet	4
1.3	Bakgrunn for nye planer	4
1.4	Planprogrammet	5
<b>2.</b>	<b>VIKTIGE TEMA I REVISJONSARBEIDET</b>	<b>6</b>
2.1	Arealutfordringer – land	6
2.1.1	Kommunesenteret Øksfjord	6
2.1.2	Boligbygging	6
2.1.3	Hyttebygging	6
2.1.4	Næringsareal	7
2.1.5	Friluftsområder	7
2.1.6	Energianlegg	7
2.1.7	Vann	7
2.1.8	Landbruk	8
2.1.9	Reindrift	8
2.1.10	Gravplass	8
2.1.11	Masseuttak	8
2.2	Arealutfordringer - sjø.	8
2.2.1	Fiske	8
2.2.2	Oppdrett	9
2.2.3	Turistfiske	9
2.2.4	Havnene	9
2.2.5	Dumping av mudder	9
2.3	Andre tema og hensyn	10
2.3.1	Loppa naturreservat	10
2.3.2	Verna vassdrag	10
2.3.3	Kulturminner	10
2.3.4	Nasjonale marin verneplan	10
2.3.5	Samferdsel	10
<b>3.</b>	<b>OVERORDNEDE FØRINGER</b>	<b>11</b>
3.1	Nasjonale føringer	11
3.1.1	Nasjonale forventninger	11
3.1.2	Øvrige nasjonale føringer	12
3.2	Regionale føringer	12
3.3	Lokale føringer	13
3.3.1	Føringer fra kommuneplanens samfunnsdel	13

<b>4.</b>	<b>KONSEKVENsutREDNINGER</b>	<b>14</b>
4.1	Generelt	14
4.2	Utredningstemaer	14
4.2.1	Temaer i konsekvensutredningen	14
4.2.2	Temaer i Risiko- og sårbarhetsanalysen	15
4.2.3	Temaer som skal belyses i planbeskrivelsen	16
4.3	Metode	16
4.3.1	Vurdering av virkninger for enkeltområder	16
4.3.2	Samlede virkninger av planforslaget	16
4.4	Datagrunnlaget	17
<b>5.</b>	<b>PLANPROSESS</b>	<b>18</b>
5.1	Organisering	18
5.2	Medvirkning	18
5.3	Innspill på endret arealbruk	19
5.4	Fremdriftsplan	20
	<b>VEDLEGG: REFERAT AV INNSPILL</b>	<b>21</b>



## **1. INNLEDNING**

### **1.1 Litt om kommunen**

Loppa kommune har et samlet areal på 688 km<sup>2</sup>. Landarealet er på 671 km<sup>2</sup>, mens vannarealene utgjør 17 km<sup>2</sup>. Størstedelen av kommunen ligger på fastlandet med bosettingen vendt mot Lopp havet. Sjøarealene har til alle tider vært svært viktige for sysselsettingen og næringsutviklinga i kommunen. Det er liten grunn til å tro at dette vil endre seg selv om anvendelsen av sjøarealene ikke er de samme i dag som tidligere.

2/3 av befolkningen bor i Øksfjord eller nær veien fra E6 til Øksfjord. Den øvrige delen bor spredt i resten av kommunen, og er avhengige av ferge eller hurtigbåt for å komme seg til Øksfjord og stamveinettet. Bergsfjord, Nuvsvåg og Sandland er de største stedene i disse områdene. Tidligere var dette gode områder for fiskerbonden. Nå er det tradisjonelle landbruket i kommunen avviklet, men kommunen er vertskap for ca. 10 000 rein i 4 – 5 sommermåned.

Det er utfordrende å etablere gode kommunikasjonsløsninger mellom Øksfjord og Vestre-Loppa. Ferge eller hurtigbåt er de eneste kommunikasjonsløsningene og disse skal tilpasses videre transport fra Øksfjord. I kommuneplanens samfunnsdel er vei mellom Nuvsvåg og Vestre-Loppa prioritert. Dette er uansett et langsiktig mål, så det er viktig at gode sjøveis kommunikasjonsløsninger har høy prioritet i årene framover.

### **1.2 Formål med planarbeidet**

Arealplanarbeidet skal utarbeides i henhold til plan- og bygningsloven. Loven regulerer mulighetene for å planlegge samfunnet slik som vi ønsker det. I praksis skal vi planlegge hvor vi skal bo og arbeide, hvor vi skal bruke fritiden, sikre god helse og ta vare på naturen. Dette skal skje ved at vi utformer de fysiske ressursene på en måte som er tilpasset mål og føringer i kommuneplanens samfunnsdel.

Arealdelen skal sikre bruk og vern av ressursene i kommunen. Det er derfor viktig at befolkningen får mulighet til aktiv deltakelse når planen skal utformes og synliggjøre sammenhengen mellom framtidig samfunnsutvikling og arealbruk. Forutsetningene for å finne den riktige balansen mellom vern og utvikling krever aktiv medvirkning fra innbyggerne i kommunen.

### **1.3 Bakgrunn for nye planer**

Den siste fullstendige kommuneplanen i Loppa kommune var «Generalplanen Loppa kommune» som ble vedtatt i 1976. Generalplanen inneholdt både en samfunnsdel og en arealdel. I 1988 ble det utarbeidet en kystsoneplan. Hovedgrunnen til at kystsonen planmessig ble behandlet adskilt fra de øvrige arealer i kommunen, var etableringa av lakseoppdrett og næringa sine behov for sjøarealer i fjordene. Disse arealbehovene kunne lett komme i konflikt med fiskerne sine behov for gode fiskeplasser i smule farvann. Selv om antallet fiskere er kraftig redusert og oppdrettsnæringa er i vekst, er dette fortsatt en utfordrende balansegang som må avklares i kommuneplanens arealdel. Etter dette ble arealdelen revidert i 2002. Revisjonen omfattet da både landarealene og kystsonen, med hovedfokus på kystsonen.

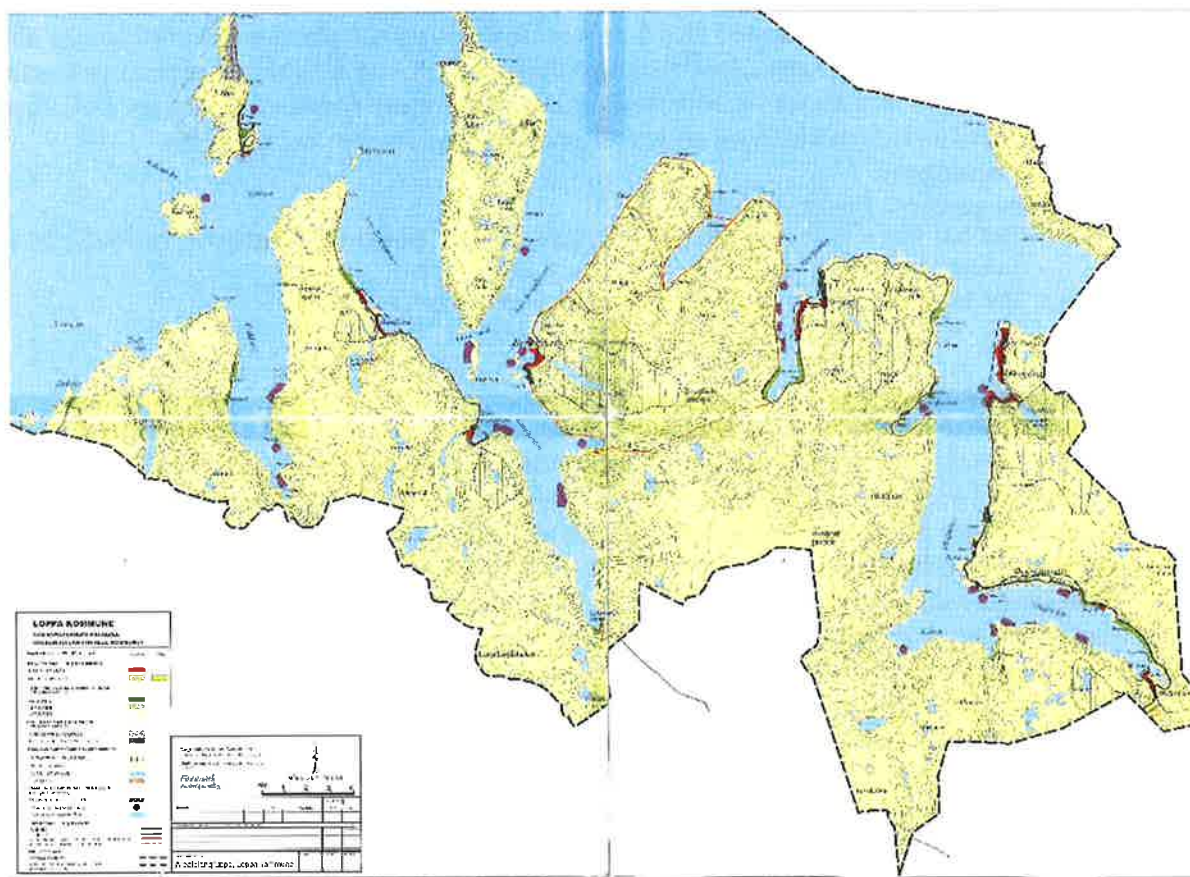
Den 3. september 2016 ble kommuneplanens samfunnsdel for 2016 – 2027 vedtatt i kommunestyret. Hovedmålet for planen er å stabilisere folketallet på over 1000 innbyggere. Hovedmålet skal være førende for alle andre planer i planperioden. Sammen med kommuneplanens arealdel vil disse to planene være kommunens overordnede styringsdokumenter.

Kommuneplanens samfunnsdel bygger på vedtatt planstrategi. Utarbeidelse av planprogrammet for arealdelen og senere selve arealdelen, vil fullføre dette overordnede arbeidet. Kommuneplanens arealdel skal gjelde for både sjø- og landarealene og erstatte både dagens arealplan og kystsoneplan. Loppa kommune vil da ha 2 styringsdokument for videre vekst og utvikling – kommuneplanens samfunnsdel og arealdel. De overordnede planene skal være grunnlaget for 4-årige handlingsplaner som normalt samsvarer med valgperiodene. Disse planene skal rulleres hvert år.

## 1.4 Planprogrammet

Etter plan og bygningsloven § 4 - 1 skal det utarbeides et planprogram som sier hvordan arbeidet med kommuneplanens arealdel skal gjennomføres. Det er viktig at planprogrammet bygger på nasjonale, regionale og lokale føringer. Planprogrammet skal være konkret på hvordan arbeidet med arealdelen skal gjennomføres og hvilke områder som planen skal prioritere.

Gjennom arbeidet med arealdelen vil det komme inn uforutsette innspill som planen også skal ta hensyn til. Dette vil skje gjennom innspill fra enkeltpersoner, annen medvirkning og folkemøter. Når forslag til planprogram er ferdig, skal det ut på høring og offentlig ettersyn i minimum 6 uker. Det skal deretter vurderes hvilke høringsuttalelser som skal innarbeides i planprogrammet før kommunestyret fastsetter dette. Fastsatt planprogram sendes ut til de som har gitt innspill til det, men de kan ikke påklages.



Figur 1: Utsnitt fra gjeldende arealdel, vedtatt i 2002

## 2. VIKTIGE TEMA I REVISJONSARBEIDET

### 2.1 Arealutfordringer – land

#### 2.1.1 Kommunesenteret Øksfjord

Det bør gjennomføres en vurdering av arealene i Øksfjord etter at skredsikringen av stedet er gjennomført og rapporten om kvikkleire foreligger. Det er spesielt viktig å avklare hvilke konsekvenser dette får for framtidig arealbruk. Det må være et mål å få bort usikkerheten knyttet til framtidig bruk av eksisterende eiendommer. Det er viktig at det blir en helhetlig løsning på arealutfordringene og at de sikrer muligheten for vekst i både næringslivet og befolkningen.

Dette skal vurderes i revisjonen:

- Utvikle en helhetlig plan for Øksfjord.
- Etablere gang- og sykkelvei på trafikkfarlige veistrekninger.
- Oppdatere faresonevurderingene for Øksfjord.
- Sikre areal for næringsutvikling.
- Bølgedempe molohavna.
- Planlegge fiskerihavn for fartøy på inntil 15 meter.
- Bidra til å finne gode løsninger for vekstbedrifter.
- Sikre areal for boligbygging.

#### 2.1.2 Boligbygging

Det er bygd et par private boliger eller kommunale utleieboliger i kommunen de siste 15 år. Fraflyttede loppaværingar ønsker ofte å beholde boligen og benytte den som fritidsbolig på grunn av lave priser i boligmarkedet. Med flere bedrifter med over 15 ansatte og etterspørsel etter kompetanse som ikke finnes i kommunen, er det stadig etterspørsel etter boliger. Dette gjelder spesielt i Øksfjord, men kan også gjelde for andre steder dersom det skjer nye bedriftsetableringer.

Dette skal vurderes i revisjonen:

- Det bør være regulerte arealer til boligbygging i Øksfjord, Bergsfjord, Nuvsvåg og Sør-Tverrfjord/Sandland.
- Det bør iverksettes bygging av utleieboliger i Øksfjord.

#### 2.1.3 Hyttebygging

I dag er lite av kommunens areal regulert til fritidsformål. Det er regulert et sammenhengende område i Øksfjordbotn og et område ved Sandlandsvannet. Mye av bygningene som benyttes til fritidsformål er fraflyttede bolighus eller utskilte enkelttomter. Det bør vurderes om områder uten fastboende der tidligere bolighus blir benyttet til fritidsformål, bør reguleres til dette formålet. Det har vært ønsker om salg av tomter til fritidsformål i Nuvsvåg og på Sandland (ønske om regulering av større områder). Det er viktig å få oversikt over private områder som ønskes regulert til fritidsformål. Kommunen mangler et større sjørettet areal som er regulert til fritidsformål. Det bør settes et tak på hvor mange tomter som kan skilles ut fra en eiendom før det settes krav til privat regulering av eiendommen.

Det bør vurderes om det kan være hensiktsmessig med en blandet regulering av boliger og fritidsboliger i deler av kommunen. Dette kan gjelde alle områder unntatt Øksfjord.

Det bør også vurderes om dagens hytteområder kan utvides eller fortettes. Dersom det etableres småbåthavn i Øksfjordbotn vil dette hytteområdet også få god tilgang til sjøen.

Hyttebygging kommer ofte i konflikt med både oppdrett og reindrift. Det er derfor viktig at eventuell regulering tar hensyn til dette.

Dette skal vurderes i revisjonen:

- Vurdere å endre regulering av boligområder til fritidsboliger.
- Vurdere utvidelse eller fortetting av områder som i dag er regulert til fritidsboliger.
- Vurdere regulering av nye sjønære områder til fritidsboliger.
- Tilrettelegge for småbåthavn for hyttefolket i Øksfjordbotn.

#### **2.1.4 Næringsareal**

Det er muligheter for etablering av ny næringsvirksomhet knyttet til de spesielle vannressursene som finnes i Nuvsvåg. Som senter i Vestre-Loppa har Bergsfjord behov for ny næringsaktivitet. Øksfjord har et næringsliv i utvikling og industriområdet i Vassdalen er attraktivt for både slipp/sjørettet mekanisk industri, oppdrett/leverandørindustri til oppdrett og transport. Dette må det tas høyde for i arealplanen.

Fiskebruket i Øksfjord er totalrenovert og det drives både kjøp/foredling av hvitfisk og laks i lokalene. Det er derfor viktig at det tilrettelegges for vekst i bedriften. Dersom bedriften lykkes med kjøp av hvitfisk bør det parallelt satses på etablering av fiskerihavn i Øksfjord.

Det er viktig at planprosessen tar hensyn til bedrifter som planlegger vekst, da dette er det sikreste tiltaket for å sikre vekst i befolkningen.

Dette skal vurderes i revisjonen:

- Sandbakken Industriområde i Nuvsvåg bør ferdigstilles og sikres mulighet for utvidelse ved behov.
- Det bør avsettes areal for næringsvirksomhet i Bergsfjord som kan utvikles ved behov.
- Det bør settes av areal for utvidelse av Vassdalen Industriområde. Alt areal fra dagens industriområde til og med Finnes og bør avsettes til næringsformål for å sikre framtidige behov.
- Avsette areal for bygging av fiskerihavn for båter på inntil 15 meter i Øksfjord.
- Vurdere arealbehov eller andre behov som kommer fram i planprosessen og som kan styrke næringslivet i kommunen.

#### **2.1.5 Friluftsområder**

Allemannsretten sikrer den enkeltes mulighet til å drive friluftsliv. Kommunen sin oppgave blir å sikre god tilgang på friluftsområder. I en stor kommune som Loppa er det mange mulighet for de sprekeste. Utfordringen er å sikre aktivitetsområder i nærmiljøet for barnehager, skoler, personer med spesielle behov, eldrester, omsorgsboliger og sykehjem. Det er fortsatt viktig at kommunen støtter initiativ fra befolkningen og lar friluftslivet bli sentralt i folkehelsearbeidet.

Dette skal vurderes i revisjonen:

- Utvikle en temaplan over bruk av friluftsområder i Loppa.
- Sikre aktivitetsområder i nærmiljøet.
- Sikrer god informasjon om merkede turløyper i kommunen

#### **2.1.6 Energianlegg**

Kommunen kan ha utfordringer på energi knyttet til naturgass, utbygging av småkraftverk, vindkraft, kraftlinjer mm. Det bør tas kontakt med aktuelle aktører for å få avklart om det er planer som bør gi konsekvenser for arealdelen.

Dette skal vurderes i revisjonen:

- Kontakt Alta Kraftlag, Ymber, Finnmark Kraft og Barents Naturgass for å få innsyn i deres planer i Loppa kommune.

#### **2.1.7 Vann**

Kommunen nytter overflatevann som drikkevann fra kommunen sine vannverk. Det er kommunale vannverk i Øksfjord, Øksfjordbotn, Nuvsvåg, Bergsfjord, Sør-Tverrfjord og Sandland. Det er en utfordring å sikre god vannforsyning til befolkning og det er derfor viktig å beskytte nedbørsfeltene til vannverkene.

Dette skal vurderes i revisjonen:

- Sikre nedbørsfeltene til vannverkene mot forurensing og menneskelig aktivitet.

### **2.1.8 Landbruk**

I 1939 var jordbruket på sitt største i Loppa kommune. Det samlede jordbruksarealet var 4353 dekar. Det var 3693 sauer, 752 storfe og 599 geiter i kommunen. Nå benyttes størstedelen disse arealene til reinbeite og naturen har tatt over deler av det dyrkede arealet. Dyreholdet i Loppa er avviklet og noen dyrker poteter og grønnsaker til eget bruk. Et par personer dyrker sommerblomster for salg i kommunen.

Dersom det er noen som ønsker å starte med sauehold eller andre landbruksaktiviteter som egner seg i Loppa, vil kommunen være positiv til dette.

Dette skal vurderes i revisjonen:

- Være positiv til etablering av landbruk i kommunen.

### **2.1.9 Reindrift**

5 reinbeitedistrikt med over 10 000 rein har sommerbeite i Loppa. Reindriften er bekymret for øket hyttebygging som de karakteriserer som «inngrep av verste sort». Det er viktig å ta hensyn til dette opp mot ønskene om å regulere nye arealer til fritidsboliger. Reindriften er også bekymret for gjengroing av flyttveier og trekkveier og hvilke muligheter de har til å rydde disse.

Dette skal vurderes i revisjonen:

- Ta hensyn til reindriften dersom det reguleres arealer til fritidsbebyggelse.
- Unngå å etablere hindringer på flyttveier og trekkveier.

### **2.1.10 Gravplass**

Det har tidligere vært gjort vedtak på etablering av gravplass i Bergsfjord.

Dette skal vurderes i revisjonen:

- Regulere areal til gravplass i Bergsfjord.

### **2.1.11 Masseuttak**

Det har kommet flere innspill på viktigheten av masseuttak i nærområdet for å redusere kostnader. Med flere områder uten sammenhengende veitilknytning er spesielt viktig med masseuttak i nærområdet.

Dette skal vurderes i revisjonen:

- Regulere masseuttak på Loppa øy.
- Regulere masseuttak på strekningen Sør-Tverrfjord – Sandland.
- Regulere masseuttak i Bergsfjord.
- Regulere masseuttak på strekningen Tverrfjord – Nuvsvåg.
- Regulere masseuttak på strekningen Øksfjord – Øksfjordbotn.

## **2.2 Arealutfordringer - sjø.**

### **2.2.1 Fiske**

Nedgangen i antall fiskere i kommunen startet rundt 1960 og pågår fortsatt. Med 2 fiskemottak i kommunen er en viktig forutsetning for å være fisker i Loppa kommune på plass. Det bør reguleres areal til oppsetting av fiskehjeller i Bergsfjord (det allerede regulert areal til slike formål i planen fra 1976). Dersom dette følges opp med bygging av fiskehjeller vil både fiskebruk og fiskere som driver som selvprodusenter kunne nyttiggjøre seg hjellene.

Det er etablert en arbeidsgruppe for sjø- og kystsonen i Vestre-Loppa og en for Øksfjordområdet. Ved utfordringer knyttet til bruk av sjø- og kystsonen bør disse gruppene trekkes inn ved behov.

Mudring av fiskerihavner er et viktig tiltak og vil gjelde fiskerihavnene i Bergsfjord, Sandland og Loppa øy (se dumping av mudder). Det vil være behov for mudring også i framtida.

Dette skal vurderes i revisjonen:

- Regulere et egnet areal for oppsetting av fiskehjeller.
- Det bør vurderes å redusere antall låssettingsplasser og andre reguleringer som kan oppheves på grunn av endrede behov.

### **2.2.2 Oppdrett**

Loppa kommune er opptatt av å bidra til en bærekraftig havbruksnæring. I samfunnsdelen har kommunen satt krav til en offentlig avgift til kommuner som tilrettelegger for oppdrett og vekst i næringa. Med statlige ambisjoner om stor vekst i næringa, må kommunene tilrettelegge for utvidelse av gode lokaliteter og tilrettelegging av nye lokaliteter, for at staten skal oppnå sin målsetting. Med en så stor planlagt vekst vil det hele tiden oppstå miljøutfordringer som vil kreve nye løsninger. Det er derfor viktig at det er god dialog mellom næringa og myndighetene på alle nivå.

Dette skal vurderes i revisjonen:

- Få etablert smoltanlegg i Nuvsvåg.
- Vurdere å avsette innerste del av Nuvsfjorden til oppdrett i lukkede merder.
- Vurdere å utvide arealene for de beste lokalitetene i samarbeid med oppdretterne.
- Vurdere regulering av oppdrettslokaliteter i Frakfjorden.
- Endre reguleringa av områder som er regulert til oppdrett og utprøvd til formålet, for deretter å ha blitt forlatt.

### **2.2.3 Turistfiske**

Det er bygd opp 5 levedyktige bedrifter på turistfiske i kommunen. De har i dag ca. 20 000 overnattinger og næringa har hatt en eventyrlig vekst. Bedriftene er viktige for eierne og ansatte, men også som brukere av offentlig infrastruktur (ferge og hurtigbåt) og privat service (nærbutikk og salg av drivstoff). Det er viktig at denne typiske distriktsnæringa kan utvikle seg videre. Regulere tilstrekkelig med sjø- og havnenære arealer til næringsformål.

### **2.2.4 Havnene**

Loppa kommune skal satse på sjørettet næringsvirksomhet. Det er derfor viktig at havnene blir tilpasset denne strategien. Spesielt havneområdet i Øksfjord bør utvides for ny sjørettet virksomhet og mulighet for ekspansjon i eksisterende bedrifter.

Det har også vært et problem at enkeltpersoner har tatt seg til rette med fortøyninger av egne båter i havnene. Loppa kommune må ta styringen over havnene for å gjøre dem mest mulig effektive.

Dette skal vurderes i revisjonen:

- Øksfjord havn skal omfatte sjø- og landarealer knyttet til sjø, fra Finnes til moloen.
- Størrelsen på arealene knyttet til andre havner i kommunen skal vurderes.
- Bedre organisering av havnene for å redusere arealbehovet.

### **2.2.5 Dumping av mudder**

Det er jevnlig behov for mudring i Bergsfjord, Sandland og Loppa øy. I tillegg er det sporadisk behov for mudring ved private bedrifter, fergeleiene, Øksfjord havn mm. Kystverket har uttalt at det bør avsettes dumpingplasser for mudder i tilknytting til fiskerihavnene. Nasjonal marin verneplan tillater i utgangspunktet ikke utslipp av mudder. Det bør avsettes dumpingplasser for mudder i tilknytting til:

Dette skal vurderes i revisjonen:

- Loppa øy
- Sandland og Bergsfjord
- Øksfjord og Nuvsvåg

## 2.3 Andre tema og hensyn

### 2.3.1 Loppa naturreservat

Loppa Naturreservat ble opprettet i 1983. Totalt er området på 6330 daa der 2400 daa er landareal og resten er areal på sjø. Det skal bevare viktige fuglefjell, plante- og dyreliv.

### 2.3.2 Verna vassdrag

Fjorddalsvassdraget ble vernet som «Verna vassdrag» i 1993 og verneområdet er på 19 km<sup>2</sup>. Det er et urørt, kontrastrikt landskap mellom breer og fjord. Stort mangfold knytte til elveløp med aktive prosesser og formdannelse.

### 2.3.3 Kulturminner

Ut over dette er det mange automatisk fredede kulturminner. De fleste av dem er eldre boplasser.

Dette skal vurderes i revisjonen:

- Naturreservat og verna vassdrag bør registreres på arealplanen.
- Det bør vurderes om automatisk fredede kulturminner også skal registreres i planen.

### 2.3.4 Nasjonal marin verneplan

Etableringen av Norges største verneområde på sjø omfatter store deler av sjøarealene som har vært grunnlaget for bosetningen i Loppa kommune. Verneplanen omfatter kulturminner og geologiske-, fysiske- og biologiske forhold. Planen vil kunne berøre infrastruktur, fiske, oppdrett, reiseliv, skipstrafikk og farleder.

Nye tekniske inngrep (bygninger, anlegg, installasjoner og utfylling), mudring og deponering av masse, utslipp av ballastvann, utnyttelse av mineralske ressurser og akvakultur ikke er tillatt. Første utkast til verneområde omfatte alle fjordene i kommunen unntatt Frakfjorden. Det er avgjørende at grensene fra første utkast til verneplanen blir endret og at verneplanen ikke omfatter fjordene i kommunen.

Det er derfor etablert en arbeidsgruppe for Øksfjorden og en for Vestre-Loppa. I tillegg er det viktig at aktørene som driver næringsvirksomhet blir hørt når arealene skal reguleres.

Med store deler av kommunen uten vei er sjøen viktig for transport av mennesker og gods. Det er derfor viktig at fylkeskommunen og kommunen opprettholder kaier og andre havneinstallasjoner.

### 2.3.5 Samferdsel

Kommunesentret Øksfjord er navet i kommunikasjonen til øvrige del av kommunen og til Hasvik kommune. I tillegg er det hurtigruteanløp med periodevis mange busser og transittpassasjerer. Det er også en god del næringsvirksomhet med mye transport i sentrum av Øksfjord. Det er viktig at det tilrettelegges for at navet kan fungere best mulig for sitt omland og dette må prioriteres i tettstedplanen for Øksfjord. Parkerte trailere som venter på lasting/lossing bør få et tilrettelagt areal utenom sentrum til parkering og det bør avsettes areal til parkering i tilknytting til hurtigbåtkaia.

Dette skal vurderes i revisjonen:

- Etablere et areal til trailerparkering før en kommer til Øksfjord sentrum.
- Etablere et areal parkering for reisende med hurtigbåt til/fra Øksfjord.
- Det skal vurderes om det må nye regleringer til for å sikre transporten til/fra de nylig ombygde ferge-/hurtigbåtkaiene.

## 3. OVERORDNEDE FØRINGER

### 3.1 Nasjonale føringer

#### 3.1.1 Nasjonale forventninger

I følge plan- og bygningsloven skal regjeringen hvert fjerde år utarbeide nasjonale forventninger til regional og kommunal planlegging. Disse forventningene skal legges til grunn og følges opp i regionale planstrategier og planer. De skal bidra til planleggingen i fylker og kommuner og ta opp viktige utfordringer i samfunnsutviklingen. Forventningene er retningsgivende, men ikke bestemmende. Forventningene er samtidig ment å bidra til at planlegging blir målrettet og ikke mer omfattende enn nødvendig.

#### Nasjonale forventninger vedtatt i 2015 - utdrag

##### GODE OG EFFEKTIVE PLANPROSESSER

- Kommunene tar i bruk mulighetene som ligger i plan- og bygningsloven for prioriteringer og forenklinger. Kommunene oppdaterer overordnede planer, unngår flere plannivåer enn nødvendig, sørger for hensiktsmessig detaljering og tar i bruk mulighetene som ligger i parallell plan- og byggesaksbehandling.
- Kommunen sikrer effektiv behandling av private planforslag, og bidrar til god plankvalitet ved å gi tidlige, tydelige og relevante krav til utredninger og dokumentasjon.
- Fylkeskommunene og kommunene sikrer enkel tilgang til digitale plandata gjennom bruk av digitalt planregister, og tar i bruk verktøy for digital plandialog i plan- og byggesaksbehandling.

##### BÆREKRAFTIG AREAL- OG SAMFRUNNSUTVIKLING

- Fylkeskommunene og kommunene tar hensyn til klimaendringer, risiko og sårbarhet i sin samfunns- og arealplanlegging og byggesaksbehandling. Kommunene sikrer at det utarbeides risiko- og sårbarhetsanalyser for utbyggingsplaner, som gir et godt kunnskapsgrunnlag for å forebygge og redusere aktuelle risiko og sårbarhetsforhold. Det tas særlig hensyn til naturfarer og eksisterende og fremtidige klimaendringer.
- Fylkeskommunene og kommunene identifiserer viktige verdier av naturmangfold og landskap, friluftsliv, kulturminner og kulturmiljø, og ivaretar disse i regionale og kommunale planer. Tilgjengelig kunnskap tas aktiv i bruk og samlede virkninger synliggjøres og tas hensyn til.
- Fylkeskommunene og kommunene samarbeider om planlegging for verdiskaping, bærekraftig næringsutvikling innovasjon i partnerskap med næringslivet og regionale og lokale aktører. Det settes av tilstrekkelige arealer for næringsutvikling som ivaretar næringslivets behov, og som er lokalisert ut fra hensynet til samordnet bolig-, areal- og transportplanlegging.
- Fylkeskommunen og kommunene sikrer naturgrunnlaget for samisk kultur, næringsutvikling og samfunnsliv, og samiske interesser sikrer deltakelse i planleggingen der disse berøres. Planleggingen sikrer reindriftens arealer, samtidig som reindriftens interesser veies opp mot andre samfunnsinteresser.
- Fylkeskommunene og kommunene sikrer tilstrekkelig areal til fiskeri- og havbruksnæringen i kystzoneplanleggingen, og avveier dette mot miljøhensyn og andre samfunnsinteresser. Arealbehovet ses i et regionalt perspektiv.
- Fylkeskommunene og kommunene sikrer tilgjengelighet til gode mineralforekomster for mulig utvinning, avveid mot miljøhensyn og andre samfunnsinteresser. Behovet for tilgangen på byggeråstoffer ses i en regional sammenheng.



### ATTRAKTIVE OG KLIMAVENNLIGE BY- OG TETTSTEDSOMRÅDER

- Den regionale og kommunale planleggingen legger til rette for tilstrekkelig og variert boligbygging, lokalisert ut fra hensynet til samordnet bolig-, areal- og transportplanlegging.
- Kommunene sikrer høy arealutnyttelse rundt kollektivknutepunkt, tilrettelegger for økt bruk av sykkel og gange i dagliglivet, og sikrer sammenhengende gang- og sykkelforbindelser av høy kvalitet. Potensialet for fortetting og transformasjon utnyttes før nye utbyggingsområder tas i bruk.
- Fylkeskommunene og kommunene bidrar aktivt i arbeidet med konseptvalgutredninger og statlige planer for store samferdselstiltak. Kommunene tilrettelegger for effektive prosesser og rask behandling av kommunedelplaner og reguleringsplaner for samferdselstiltak.
- Kommunene bidrar i samarbeid med statlige fagmyndigheter til at godsterminaler og havner prioriteres i planleggingen, og at disse utvikles som effektive knutepunkter for logistikk.
- Kommunene har en aktiv og helhetlig samfunnspolitikk for å skape et godt og levende bymiljø. Kommunene tilrettelegger for etablering av boliger, arbeidsplasser, handel, service og sosiale møteplasser i sentrum. Et forpliktende samarbeid mellom kommunen og privat næringsliv bør vektlegges. Arkitektur, kulturminner, landskapsverdier, vann og grønne elementer tas aktivt i bruk som ressurser i sentrumsutviklingen.
- Kommunen tar vare på naturverdiene og legger til rette for fysisk aktivitet og trivsel for hele befolkningen ved å sikre sammenhengende grønne strukturer, åpne vannveier og nær tilgang til områder for lek, idrett, rekreasjon og nærfriluftsliv.
- Kommunene legger prinsippene om tilgjengelighet og universell utforming til grunn i planlegging av omgivelser og bebyggelse.

#### 3.1.2 Øvrige nasjonale føringer

##### Relevante lover

- Plan- og bygningsloven m/forskrifter
- Havne- og farvannsloven
- Kulturminneloven
- Naturmangfoldloven
- Reindriftsloven

##### Relevante statlige planretningslinjer

- 2014 Statlige planretningslinjer for samordnet bolig-, areal- og transportplanlegging
- 2011 Statlige planretningslinjer for differensiert forvaltning av strandsonen langs sjøen
- 2009 Statlig planretningslinje for klima- og energiplanlegging i kommunene
- 1995 Rikspolitiske retningslinjer for å styrke barn og unges interesser i planleggingen
- 1993 Rikspolitiske retningslinjer for samordnet areal- og transportplanlegging

##### Annet

- Sametingets planveileder
- Diverse veiledere og retningslinjer for utarbeidelse av kommuneplan og konsekvensutredninger på overordnet plannivå.

### 3.2 Regionale føringer

- Finnmark fylkeskommune har oppdaterte planer som legger regionale føringer for de kommunale planene. Disse er tilgjengelige på fylkeskommunen sin hjemmeside.
- For næringsutviklinga i kommunen er spesielt planene «Fiskeri og havbruksstrategier for Finnmark for Finnmark, 2015 -2019» og «Regionalt utviklingsprogram (RUP) 2014 - 2023» sentrale. De berører de mest sentrale bedriftene i kommunen.
- Fylkeskommunen har et selvstendig ansvar for fylkesveier, buss, ferge og hurtigbåt. Dette er nedfelt i Regional transportplan for Finnmark 2014 – 2023. Dette betyr at fylkeskommunen har et spesielt ansvar for kommunikasjonen i Loppa siden ferge og hurtigbåt er avgjørende for at det kan bo folk i hele kommunen.

- Fylkeskommunen er også en pådriver for folkehelsearbeidet i kommunene og har planer innenfor kultur, folkehelse og miljø.
- Sametingets retningslinjer for endret bruk av utmark i Finnmark

### 3.3 Lokale føringer

#### 3.3.1 Føringer fra kommuneplanens samfunnsdel

Etter at ca. 25 % av befolkningen hadde medvirket til planen gjennom folkemøter og andre møter, og 2 grupper hadde gitt innspill på sjø- og kystsonen, ble det gitt følgende føringer for arealplanen:

##### SJØ- OG KYSTSONEN

- Havnene må gjøres mer effektive.
- Det må reguleres områder for dumping av mudder nær Øksfjord, Nuvsvåg, Bergsfjord, Sandland og Loppa øy.
- Nuvsfjorden må knyttes til ev. smoltproduksjon i Nuvsvåg.
- Gjennomføring av bølgedempende tiltak i molohavna i Øksfjord.
- Avsett sjøarealet som Hermes i dag benytter til lagring av fiskeredskaper til dette formålet.
- Unngå samlokalisering mellom oppdrett og fritidsbebyggelse.
- Etablere småbåthavn i Øksfjordbotn.
- Redusere antall låsettingsplasser.
- Redusere antallet lokaliteter til oppdrett. Lokaliteter som ikke er i bruk/ikke planlegges benyttet i nær framtid bør fjernes fra arealplanen.
- Det må reguleres tilstrekkelig med arealer til havneformål for å sikre framtidige behov.

##### LANDAREALENE

- Det bør settes av arealer for boligbygging på både på kort og lang sikt på de steder der det forventes økt aktivitet/ønske om å bygge boliger.
- Utvide Vassdalen industriområde mot Finnes. Sett av arealene på sjøsiden av fylkesveien til næringsareal.
- Vurdere muligheten for etablering av mindre næringsareal andre steder i Øksfjord.
- Sett av areal til hjellplass i Bergsfjord.
- Sett av areal til gravplass i Bergsfjord.
- Omregulering av boligområder til fritidsbebyggelse.
- Reguler nye områder til fritidsbebyggelse.
- Reguler områder for uttak av stein og grus nær Øksfjord, Nuvsvåg, Bergsfjord og Sandland/Sør-Tverrfjord.
- Sikre friluftsområder i hele kommunen.
- Sikre flere kulturminner.

## 4. KONSEKVENsutREDNINGER

### 4.1 Generelt

I arbeidet med arealplanen vil det komme forslag på endret arealbruk i forhold til dagens arealbruk. Slike forslag kan komme fram på folkemøter, fra lag og foreninger, fra grunneiere, andre rettighetshavere eller fra andre. Når endringer av arealbruken skal gjennomføres/nedfelles i planen, settes det krav til konsekvensutredninger.

Kommunale planer som skal konsekvensutredes er:

- Kommuneplanens arealdel
- Kommunedelplaner med områder for utbyggingsformål
- Områdereguleringer og detaljreguleringer på mer enn 15 dekar, som omfatter nye områder til utbyggingsformål
- Områdereguleringer som fastsetter rammer for tiltak i vedlegg I eller vedlegg II
- Reguleringsplaner for tiltak i vedlegg I (utfyllende tekst til begge vedlegg finnes i «Forskrift om konsekvensutredninger for planer etter plan- og bygningsloven»).

Konsekvensutredningen skal tilpasses plannivået og være relevant for de beslutninger som skal tas. Konsekvensutredningen skal ta utgangspunkt i foreliggende kunnskap og nødvendig oppdatering av denne. Der hvor slik kunnskap ikke foreligger om viktige forhold skal det i nødvendig grad innhentes ny kunnskap. Konsekvensutredninger, herunder feltundersøkelser, skal gjennomføres i henhold til anerkjent metodikk og utføres av personer med relevant faglig kompetanse.

Konsekvensutredningen av arealdelen skal beskrive virkninger for miljø og samfunn av nye utbyggingsområder eller vesentlig endret arealbruk i eksisterende byggeområder. Omfang og nivå på utredning av enkeltområder må tilpasses områdets størrelse, utbyggingens omfang og antatte konfliktgrad. Det skal også gis en vurdering av virkningene av de samlede arealbruksendringene for miljø og samfunn. Der planen kun inneholder strategier for framtidig arealbruk, skal det en vurdering av hvordan disse vil påvirke miljø og samfunn.

For reguleringsplaner skal virkningene av planen som helhet inngå ved vurderingen av konsekvensene. Forhold som er tilfredsstillende utredet i overordnet plan, herunder aktuelle lokaliseringalternativ, skal ikke utredes på nytt.

### 4.2 Utredningstemaer

#### 4.2.1 Temaer i konsekvensutredningen

Aktuelle utredningstemaer er de temaene som antas å ha vesentlig betydning for miljø og samfunn i Loppa kommune. Lista under er utarbeidet med utgangspunkt i Forskrift om konsekvensutredninger, lokale vurderinger og innspill under varsel om oppstart og høring av planprogram. Temaene presenteres i alfabetisk rekkefølge;

- Barn og unge (inkl. sosial infrastruktur som skole og barnehage)
- Folkehelse og friluftsliv
- Kulturminner og kulturmiljø
- Landbruk og kulturlandskap
- Landskap og lokalklima
- Naturmangfold
- Næringsliv og sysselsetting
- Reindrift
- ROS - Beredskap og ulykkesrisiko (inkl. mulige trusler som følge av klimaendringer jf. ROS-analyse)
- Samisk kultur, næringsutøvelse og samfunnsliv (unntatt reindrift, som er eget tema)
- Teknisk infrastruktur

- Transportbehov, energiforbruk og -løsninger

#### **4.2.2 Temaer i Risiko- og sårbarhetsanalysen**

Ved utarbeidelse av planer for utbygging skal det i henhold til plan- og bygningslovens § 4-3 gjennomføres en risiko- og sårbarhetsanalyse for utbyggingsområder i planen. Analysen skal vise alle risiko- og sårbarhetsforhold som endres som følge av planlagte tiltak. En risiko- og sårbarhetsanalyse tar sikte på å avdekke farer, vurdere hvor alvorlige disse er, samt å foreslå tiltak for å forebygge uønskede hendelser og redusere konsekvenser dersom disse inntreffer. Det tas utgangspunkt i Direktoratet for samfunnssikkerhet og beredskaps sjekkliste for ROS-analyser. Resultatet av ROS-analysen integreres i konsekvensutredningen.

Viktige tema for ROS-analysen inkluderer bl.a. (i alfabetisk rekkefølge):

- Elektromagnetisk stråling
- Forurensning
- Naturfarer som skred, flom, sterk vind og stormflo inkl. havnivåstigning/klimaendringer
- Støy
- Ulykkesrisikoer i trafikken og ved havn/sjøtransport
- Vannforsyning inkl. nedbørsfelt
- m.fl.

#### **SKRED**

Med mere nedbør vil det bli flere jordskred, snøskred og stengte veier. NGI leverte 6.12.2012 en rapport på «Sikringstiltak mot skred i Øksfjord». Rapporten ble fulgt opp med et omfattende sikringsarbeid av Vassdalsura og andre skredutsatte områder i Øksfjord. Det var forventninger til at sikringsarbeidet skulle føre til at noe av den minst utsatte delen for skred skulle få endret status fra ikke utbyggbare områder til byggbare områder. Resultatet ble at områdene fikk noe forbedret status men ikke status som utbyggbare områder.

Denne rapporten ble fulgt opp med ny skredundersøkelse og rapport fra 14.01.2014. Denne skredundersøkelsen omfattet følgende områder: Bergsfjord, Øksfjord, Sør-Tverrfjord, Nuvsvåg, Langfjordhamn, Kreken, Ingaelva og Øyra-Seivika. Det ble utarbeidet detaljerte faresonekart for hvert område som samlet dekket alle bebodde steder med mulighet for skred. Undersøkelsen endret på faresonebildet i Øksfjord mens de øvrige bebygde steder i Loppa er trygge for skred. Veier og andre ubebodde områder ble ikke kartlagt. Det betyr at de vanligste sneskredområdene som veistrekningene Sør-Tverrfjord – Sandland, Tverrfjord – Nuvsvåg og Øksfjordbotn – Øksfjord ikke ble kartlagte.

#### **KVIKKLEIRE**

Øksfjord har hatt begrensninger på bygging av veier og bygninger på grunn av kvikkleire. NGI kartla kvikkleireforekomstene og utarbeidet nye faresonekart for Øksfjord (rapport av 19.12.2014). Resultatet endret noe på faresonebildet i Øksfjord men kvikkleire er fortsatt en utfordring.

På land ble det funnet farlig leire øst for idrettsplassen i Vassdalen. Dette området bør ikke røres da det kan oppstå kollaps. Urørt er området stabilt.

På sjø er det sammenhengende kvikkleire i ytre del av Molohavna/Øksfjord havn. I indre del av området er det ikke påvist sammenhengende kvikkleire (har tidligere vært byggestopp på grunn av argument om kvikkleire). Det er kvikkleire og ustabil leire i sjøområdene knyttet til Vassdalen.

#### **HAVNIVÅSTIGNING**

Havnivået stiger, men det har vært usikkerhet knyttet til effekten av dette siden landjorda også stiger i våre områder. De siste prognoser tilsier at det må forventes en øking ved stormflo på mellom 8 – 30 cm i 2050 og 40 – 95 cm i 2100. Det blir viktig å ta hensyn til havnivåstigninga i kommunal planlegging.

### 4.2.3 Temaer som skal belyses i planbeskrivelsen

Følgende temaer vurderes å være relevante planfaglige temaer, men ansees ikke å ha vesentlig betydning for miljø og samfunn. Temaene inngår således ikke i konsekvensutredningen, men skal belyses i planbeskrivelsen. Det redegjøres for eksisterende situasjon, og ev. endringer som følge av planforslaget.

- Utbyggingsbehov (arealregnskap for bolig, fritidsbolig, tjenesteyting, fritids- og turistformål, idrett, næringsformål, råstoffområder mm)
- Havn og maritime forhold
- Fiskerinæringen
- Universell utforming og tilgjengelighet for alle til uteområder og gang- og sykkelveinett
- Klima og energi

## 4.3 Metode




Konsekvensutredningen skal beskrive virkningene av enkeltområder og av de samlede arealbruksendringene i planforslaget. Hensikten er å få oversikt over vesentlige konsekvenser en utvikling i tråd med planforslaget kan medføre.

### 4.3.1 Vurdering av virkninger for enkeltområder

Konsekvensutredningen bygger metodisk på kap. 5 i Miljøverndepartementets veileder T-1493. Dette innebærer denne trinnvise fremgangsmåten:

1. Avgrensning av utbyggingsområdet (og ev. influensområde) – gjelder både land og sjø
2. Vurdering av områdets verdi på bakgrunn av kunnskapsgrunnlaget.
3. Vurdering av omfanget (påvirkningen) av det som planlegges i forhold til 0-alternativet (sannsynlig utvikling i området uten utbygging).
4. Konsekvensene av det foreslåtte utbyggingsområdet for temaene listet i kap. 4.2 framstilles ved å sammenstille verdi- og omfangsvurderingene.
5. Samlet vurdering av konsekvens for et gitt utbyggingsområde baseres på resultatene av konsekvensvurderingene for de enkelte tema supplert med faglig skjønn, lokalkunnskap og eventuelle spesielle forhold ved utbyggingen.

Konsekvens illustreres som et «trafikklys» etter følgende tredelte skala:

	Liten negativ, ingen eller positiv konsekvens
	Middels eller usikker negativ konsekvens
	Stor eller svært stor negativ konsekvens

Hvert enkeltområde framstilles i konsekvensutredningen med på én A4-side med opplysninger (faktarute) om området, kartutsnitt, tabell for konsekvensvurderinger for tema gitt i kap. 4.2, rute for samlet vurdering og eventuelle alternativer, samt rute med konklusjon. Dette tilsvarer side 20 i veilederen T-1493.

### 4.3.2 Samlede virkninger av planforslaget

I tillegg til vurdering av enkeltområder, krever KU-forskriften også at de samlede virkningene av planforslaget skal vurderes. Dette innebærer at planforslagets enkeltområder ses i sammenheng. Samlede virkninger kan i denne sammenheng beskrives som det totale «fotavtrykket» som forslagene til endret arealbruk i planforslaget etterlater seg for relevante miljø- og samfunnsforhold. Metode og resultat fra utredningen av planforslagets enkeltområder danner grunnlaget for vurderingen av de samlede virkningene. Det skal oppsummeres både etter arealformål og etter utredningstema.

#### 4.4 Datagrunnlaget

Konsekvensutredningen vil basere seg på kjent kunnskap tilgjengeliggjort av kommunen eller som kart, rapporter, registreringer, databaser mv. åpent tilgjengelig på nett. Oppdatering eller innhenting av ny kunnskap anses ikke nødvendig på kommuneplannivå, men retningslinjer for reguleringsplaner og enkeltsaksbehandling vil gis. Tabellen under gir en oversikt over planlagt kunnskapsinnhenting, kilder og en vurdering av kvaliteten på kunnskapsgrunnlaget per KU-tema.

KU-tema	Kilder for kjent kunnskap	Kvalitet på kunnskapsgrunnlag
<b>Barn og unge</b>	Loppa kommune, lokalkunnskap.	Tilfredsstillende
<b>Beredskap og ulykkesrisiko</b>	Skred- og flomkart fra NVE/NGI på nett, Statens vegvesen ulykkesregister på nett, Loppa kommune, Kystinfo fra Kystverket, Avinors restriksjonsplan for Mehamn lufthavn, vinddata fra Meteorologisk inst., rapport for havstigning fra Nansen-senteret/Bjerknessenteret og Kartverket.	Tilfredsstillende
<b>Folkehelse og friluftsliv</b>	Loppa kommune, folkehelsekoordinator og lokalkunnskap.	Tilfredsstillende
<b>Kulturminner og kulturmiljø</b>	«Askeladden» på nett, rapporter fra Finnmark fylkeskommune og Sametinget.  Kulturminnemyndighetene opplyser at de ikke har fullstendig oversikt over den faktiske kulturminnebestanden i kommunen. Verdi- og konsekvensvurderingene for kulturminner vil derfor bare gjelde kjente kulturminner, og videre vil det ikke gjøres verdivurderinger på grunnlag av mangel på kjente kulturminner, såfremt det ikke er dokumentert at området er tilstrekkelig undersøkt fra før.	Tilfredsstillende under forutsetning av at undersøkelsesplikten oppfylles i reguleringsplan eller som retningslinje ved enkeltsaksbehandling.
<b>Landbruk og kulturlandskap</b>	AR5-kart på nett, ortofoto/flyfoto, Loppa kommune og lokalkunnskap.	Tilfredsstillende
<b>Landskap og lokalklima</b>	Meteorologisk institutt på nett, Loppa kommune og lokalkunnskap.	Tilfredsstillende
<b>Naturmangfold inkl. nasjonal laksefjord</b>	Naturbasen, Artskart, Kystinfo og Miljøstatus på nett, rapporter, St.prp. nr. 32 (2006-2007), St.prp. nr. 79 (2001-2002)  Planforslaget vil synliggjøre hvordan kravet til kunnskap og vurderinger etter nml. er oppfylt.	Tilfredsstillende under forutsetning om vurdering av om nml. § 8 er oppfylt for deler av planen som medfører miljøpåvirkning.
<b>Næringsliv og sysselsetting</b>	Fiskeridirektoratet, Kystinfo, Loppa kommune, lokalkunnskap.	Tilfredsstillende
<b>Reindrift</b>	Reindriftskart på nett (Kilden), reinbeitedistrikt, tradisjonell og lokal kunnskap. Dialog med berørte distrikt. Temaveileder Reindrift.	Tilfredsstillende

KU-tema	Kilder for kjent kunnskap	Kvalitet på kunnskapsgrunnlag
<b>Samisk kultur, næringsutøvelse og samfunnsliv (unntatt reindrift)</b>	Lokal og tradisjonell kunnskap, Friis-kartene (1861) ev. rapporter fra Sametinget o.a.	Tilfredsstillende
<b>Teknisk infrastruktur</b>	Kystinfo, Loppa kommune; ledningskart mv.	Tilfredsstillende
<b>Transportbehov, energiforbruk og -løsninger</b>	Statens vegvesen på nett; ÅDT mv., Kraftlag og Loppa kommune.	Tilfredsstillende

## 5. PLANPROSESS

### 5.1 Organisering

KOMMUNESTYRET  
FORMANNSKAPET  
ARBEIDSUTVALG  
PROSJEKTLEDER

BESLUTNINGSTAKER  
STYRINGSGRUPPE  
RÅDMANNEN + NØKKELPERSONELL I ADMINISTRASJONEN  
ENGASJERES VED UTLYSNING

Kommunestyret har overordnet ansvar og er endelig beslutningstaker.

Formannskapet er styringsgruppe for arbeidet som skal settes ut i livet av arbeidsutvalget og prosjektleder.

Rådmannen er leder av arbeidsutvalget og bemanner dette med nøkkelpersonell fra administrasjonen. Arbeidsutvalget skal sørge for at arbeidet blir gjennomført i tråd med det vedtatte planprogrammet.

Prosjektleder engasjeres for å gjennomføre planprogrammet.

### 5.2 Medvirkning

Det er viktig at befolkningen får anledning til si sin mening om arealutnyttelsen i kommunen. De 3 utviklingslagene og næringsforeningen i kommunen er viktige medspillere som det bør trekkes veksler på. De 2 arbeidsgruppene for sjø- og kystsonen som ble oppnevnt under arbeidet med kommuneplanens samfunnsdel har stor kompetanse på hele kommunen og bør også trekkes veksler på. Det skal legges opp til følgende organiserte medvirkning for innbyggerne i Loppa kommune:

#### Prosess knyttet til planprogrammet og varsel om oppstart av planarbeid

Forslag til planprogram ble lagt ut til høring og offentlig ettersyn iht. gjeldende regelverk i 2017. Referat av innkomne innspill finnes i vedlegg 1. Se for øvrig aktiviteter i planprosessen i kapittel 5.4 Framdriftsplan.

Planlagt prosess knyttet til planutformingen:

- Det avsettes 3 dager til folkemøte, møte med arbeidsgruppa for sjø- og kystsonen, møter med utviklingslagene, bedrifter, grunneiere med arealinteresser og befaringer mm. i området Bergsfjord, Sør-Tverrfjord og Sandland.
- Det avsettes 3 dager til folkemøte, møte med arbeidsgruppa for sjø- og kystsonen, møter med Loppa Næringsforening, eldreråd, ungdom, grunneiere, bedrifter mm. i Øksfjord, Øksfjordbotn og Nuvsvåg.
- Det avsettes 5 dager til møte med styringsgruppa, arbeidsutvalget og arbeid med «Kommunesentret Øksfjord» og for å løse utfordringer som oppstår underveis og presentasjon av den ferdige arealplanen.

### **5.3 Innspill på endret arealbruk**

Både næringslivet og private er gjennom varsel om oppstart/høring av forslag til planprogram invitert til å sende inn forslag på endret. Alle innspill vil bli vurdert opp mot nasjonale-, regionale og kommunale føringer. Det kan sendes inn innspill både på endringer i eget areal og på endringer av annet areal i kommunen.

Innspillene til kommunen skal inneholde følgende opplysninger:

Navn (person, organisasjon, lag, foreninger):

Adresse:

Postnummer og poststed:

Telefonnummer:

E-post adresse:

Gårds- og bruksnummer som berøres av arealendringen:

Forslag på framtidig arealbruk:

Begrunnelse for forslaget:

Situasjonskart som viser de foreslåtte endringene. Kart finner en på Loppa kommune sine hjemmesider [www.loppa.kommune.no](http://www.loppa.kommune.no) / Driftsavdelingen/bolig, eiendom, kart.

Det er ønskelig at forslagene sendes til Loppa kommune innen utgangen av 2017 til:

Parkveien 1 – 3, 9550 Øksfjord eller [postmottak@loppa.kommune.no](mailto:postmottak@loppa.kommune.no)



## 5.4 Fremdriftsplan

Under framkommer en tentativ framdriftsplan basert på erfaring fra tilsvarende prosesser. I planarbeid oppstår ofte uforutsette hendelser, og det kan derfor være at framdriften foskyves. Oppsettet tar ikke høyde for ev. innsigelsesbehandling.

Aktivitet	Tidsrom	Forslag til justert
1. <b>Utarbeide forslag til planprogram</b>	Januar-februar 2017	
2. <b>Behandling av forslag til planprogram i utvidet TNP</b>	23. februar 2017	
3. <b>Behandling av forslaget i kommunestyret</b>	16. mars	
4. <b>Forslaget til planprogram sendes ut på høring</b>	Mars – april 2017	
5. <b>Pause i arbeidet pga. kapasitetsutfordringer</b>		Mai - des 2017
6. <b>Bearbeide innspill fra høringen</b>	Mai-jun 2017	Jan - mar 2018
7. <b>Fastsette planprogrammet</b>	September 2017	April 2018
8. <b>Utlyse arbeidet med arealplanen</b>	Oktober 2017	Mai/juni 2018
9. <b>Anta prosjektleder for gjennomføring av arealplanen</b>	Desember 2017	Aug 2018
10. <b>Utarbeide planforslag og konsekvensutredning</b>	Feb-nov 2018	Aug 2018 - aug 2019
11. <b>Saksbehandling i kommunen</b>		Sept 2019
12. <b>Vedtak om utlegging til offentlig ettersyn</b>		Okt 2019
13. <b>Høring og offentlig ettersyn</b>	Des2018-jan2019	Nov 2019 –jan 2020
14. <b>Bearbeide innspill fra høring/offentlig ettersyn</b>	Feb 2019	Feb-mar 2020
15. <b>Vedtak i kommunestyret</b>	Mar 2019	Apr/mai 2020

## **VEDLEGG: REFERAT AV INNSPILL**

Referat av innspill kommet i forbindelse med høring av planprogrammet for arealdelen.

Fra hvem, dato	Innspill til planprogrammet	Andre innspill	Kommentarer
Avinor, 10.07:	Ingen merknader til planprogrammet		Innspillet tas til orientering
Direktoratet for Mineralforvaltning (DMF), 03.08:	<p>Alle kommuner har behov for byggeråstoff som grus og pukk til anleggstekniske formål. DMF mener at dette er råstoff som kommunene så langt som praktisk mulig bør ha egen tilgang på. I et klima- og energiperspektiv bør avstanden for transport mellom uttak og planlagt utbyggingsprosjekt være så kort som mulig.</p> <p>DMF mener at ved rullering av kommuneplanen bør det skaffes en oversikt over hvor langt fram i tid eksisterende masseuttak og råstoffområder dekker behovet for byggeråstoff i kommunen.</p> <p>Når områder for råstoffutvinning legges inn i kommuneplanens arealdel blir den faktiske bruken synliggjort og en unngår da arealbrukskonflikter i pågående og eventuelle framtidige uttak.</p> <p>Skiferforekomsten på Loppa øy er i NGU (Norges geologiske undersøkelser) sin database klassifisert som viktig.</p>	<p>Kommunene sikrer tilgjengelighet til gode mineralforekomster for mulig utvinning, avveid mot miljøhensyn og andre samfunnsinteresser. Behovet for tilgang til byggeråstoff ses i en regionsammenheng.</p>	Innspillet tas til orientering
Sametinget, 14.08:	<p>Sametingets planveileder tilføyes under kapittel 2. Føringer og utredninger i planprogrammet.</p> <p><b>Fiske og akvakultur.</b> Sametinget ber kommunen i konsekvensutredningen ser på hvordan arealene som er avsatt til akvakultur samlet sett påvirker muligheten til kystnært fiske i Loppa kommune. Sametinget ber om at denne vurderinga gjøres i tett samarbeid med berørte fiskere.</p> <p><b>Om reindrift.</b> Sametinget forutsetter at kommunen i konsekvensvurderinger vurderer hvilke samla konsekvenser både eksisterende og planlagte tiltak kan ha for hvert enkelt av de berørte beitedistrikter. Ved vurdering av planen vil Sametinget vektlegge dialogen kommunen har ført med berørte reinbeitedistrikter i planprosessen. <u>Sametinget forutsetter at kommunen innleder en dialog med reinbeitedistriktene i tidlig fase i planarbeid og slik sikre deres medvirkning i planarbeid.</u></p> <p><b>Kulturminner.</b> Forholdet til kulturminner skal ved reguleringsplaner og offentlige og større private tiltak avklares ved at undersøkelsesplikten etter lov om kulturminner oppfylles. I områder hvor forholdet til kulturminner og kulturmiljø ikke blir endelig avklart på kommuneplannivå eller hvor det ikke stilles krav til reguleringsplan må det derfor utarbeides tydelige retningslinjer som sørger for at det</p>	<p>Sametinget sin rolle i planleggingen er å ivareta og sikre naturgrunnlaget for samisk kultur, næringsutøvelse og samfunnsniv. Sametinget har utarbeidet en planveileder. Denne begrunner og konkretiserer hensyn som bør og må tas i planleggingen for å sikre det samiske naturgrunnlaget. Sametinget viser til at Loppa kommunes samfunnsdel fra 2016 har satt en del konkrete føringer for planarbeidet uten at de enda er kartfestet. Sametinget har dermed ikke grunnlag for til å komme med annet generelt innspill til de ulike plantema. Sametinget forbeholder seg derfor retten til å komme med ytterligere innspill når planene blir konkretisert i planprosessen.</p> <p>Sametinget ber Loppa kommune ta Sametingets veileder i aktiv bruk i arbeidet med kommuneplanens arealdel.</p> <p>Kommuneplanens arealdel og reguleringsplaner skal i nødvendig utstrekning sikre arealene til tradisjonelle fiskeplasser og gyteområder av vesentlig betydning for fiske i samiske kyst- og fjordområder.</p> <p><b>Fiske.</b> Kommuneplanens arealdel skal sikre at endret arealbruk i samiske kyst- og fjordområder ikke medfører irreversibel skade eller ødeleggelse av lokalt fiske av vesentlig betydning i et bestemt område.</p> <p><b>Akvakultur.</b> Sametinget forutsetter at etablering av akvakultur i tradisjonelle samiske kyst- og fjordområder, alene eller samlet med andre tiltak i området, ikke går utover muligheten til å utøve samisk tradisjonell næring og kultur i området. Det blir her vist til tiltak som kan hindre utøvelse av fjordfiske eller laksefiske, benytte tradisjonelle fiskeplasser eller merder, eller at tiltaket forhindrer at fisken forhindres i å nå gyteplasser eller lakseelver i området.</p> <p><b>Reindrift.</b> Sametinget mener det er viktig å se på reindriften som en ressurs og ikke noe som er til hinder for nye næringer i kommunen. Her vises videre til Sametingets planveileder og Sametingets forventninger for sikring av naturgrunnlaget til</p>	<p>Hensynet til tradisjonell kunnskap er medtatt i nytt punkt om datagrunnlag. Under nasjonale føringer er også Sametingets planveileder tatt inn. Kulturminner er også nevnt som ett av temaene som skal inngå i konsekvensutredningen. For øvrig tas innspillet med i vurderingene knyttet til den videre planutformingen.</p>

Referat av innspill kommet i forbindelse med høring av planprogrammet for arealdelen.

	<p>innhentes uttalelse fra kulturmyndighetene før tiltak i disse områdene blir gjennomført.</p> <p><b>Medvirkning.</b> Sametinget anmoder kommunen om å få fram tradisjonell samisk kunnskap gjennom planprosessen og å tillegge denne kunnskapen like stor vekt som den forskningsbaserte kunnskapen.</p>	<p>samisk reindrift:</p> <p>«Kommuneplanens arealdel og reguleringsplaner skal i nødvendig utstrekning sikre arealer for reindrifta. Dette gjelder blant annet nødvendige vår-, sommer-, høst og vinterbeiter, herunder flyttleier, trekkveier, drivningsleier, slakte- og merkeplasser, og kalvings- luftings-, brunst og parringsområder. Reindriftens flyttleier må ikke stenges.»</p> <p><b>Hyttebebyggelse:</b> Sametinget har registrert at kommunen er oppmerksom på at planer om økt hyttebygging vil kunne komme i konflikt med reindriftens behov for beite og beitero.</p> <p><b>Samiske kulturminner.</b> Registreringene av samiske kulturminner er fortsatt mangelfulle, noe som gjør at det i store områder ikke er gjort noen dokumentasjon av samiske kulturminner. Sametinget anser at potensialet for nye funn av hittil ukjente automatisk fredete samiske kulturminner i Loppa kommune er stort. Alle samiske kulturminner eldre enn 100 år er automatisk freda i følge Lov om kulturminner.</p> <p><b>Medvirkning.</b> I følge Plan- og bygningsloven påligger det kommunen å «sikre medvirkning fra grupper som krever spesiell tilrettelegging». I Sametingets planveileder understrekes det at de som legger frem planer bør «iverksette aktive tiltak for å sikre reel medvirkning der siktemålet er å oppnå informert samtykke fra direkte berørte samiske interesser og lokalsamfunn, herunder samiske barn».</p>	
<p><b>Statens vegvesen. 15.08:</b></p>	<p>Svv har følgende kommentarer til kommuneplanens arealdel:</p> <ul style="list-style-type: none"> <li>• Det må settes av tilstrekkelig areal til vegtekniske anlegg, samt til parkering for eventuelle hyttefelt og skuterløyper.</li> <li>• Utbyggingsområdene må sees i sammenheng med vegnettet.</li> <li>• Eksisterende avkjørsler bør benyttes når nye tiltak skal iverksettes der hvor det er formålstjenlig.</li> <li>• Arealplanen bør skissere prinsipper for satsing på kollektiv, og det må settes av tilstrekkelig areal til holdeplasser og busslommer.</li> <li>• Kravene til universell utforming av veg og veganlegg må fremgå av bestemmelsene.</li> </ul>	<p>Statens vegvesen har ansvar for å ivareta føringer i Nasjonal transportplan (NTP), Rikspolitiske retningslinjer for samordnet areal- og transportplanleggingen, vegnormalene og andre nasjonale og regionale arealpolitiske i planlegginga. Svvtuttaler seg som forvalter av riksveg på vegne av staten, forvalter av fylkesveg på vegne av fylkeskommunen og som statlig fagmyndighet med sektoransvar innenfor vegtransport.</p> <p><b>Vurderinger:</b></p> <p>Ved vurdering av nye byggeområder forventer Svvt prinsippene i Statlige planretningslinjer for samordnet bolig-, areal- og transportplanlegging legges til grunn. Dette innebærer at utbygging knyttet til tettsteder samt fortetning av eksisterende områder bør prioriteres. Kommunen kan tilrettelegge for attraktive og klimavennlige tettstedsområder ved å planlegge for kompakte tettsteder.</p> <p><b>Konsekvensutredninger:</b></p> <p>Virkninger og konsekvenser av fortetning og sentrumsutvikling bør utredes opp mot eksisterende infrastruktur. Arealdisponering for nye og alternative trafikk-løsninger, trafikkavvikling, kapasitet for bil, kollektivtrafikk og kollektivsatsing og ikke minst gående og syklende kan være noen sentrale utfordringer som bør tas med i en konsekvensutredning.</p> <p><b>Nærings-, bolig og fritidsbebyggelse.</b></p> <p>Utbygging av nye arealer, eller fortetting av eksisterende areal, må ses i sammenheng med vegnettet. Ved bebyggelse er det ønskelig at antallet avkjørsler totalt sett blir så lavt som mulig, og at nødvendige avkjørsler anlegges slik at Svvt s krav til fri sikt i avkjørslene ivaretas. Det må også settes av tilstrekkelig areal til parkering for eventuelle hyttefelt og skuterløyper.</p> <p><b>Trafikksikkerhet, kollektivtransport og universell utforming.</b></p> <p>Det bør legges vekt på at trafikksikkerhet,</p>	<p>Innspillet tas med i det videre arbeidet med planutforming.</p>

Referat av innspill kommet i forbindelse med høring av planprogrammet for arealdelen.

		<p>kollektivtransport, universell utforming og tilrettelegging for gående og syklende blir ivarettatt i arealplanen.</p> <p><u>Medvirkning.</u> Statens vegvesen vil gjerne være en aktiv part i det videre planarbeidet.</p>	
<p><b>Kystverket Troms og Finnmark (KV).18.08:</b></p>	<p><u>Generelle merknader til planforslaget.</u> <u>Planperioden</u> (årstall) bør fremgå av planen.</p> <p><u>Planbestemmelser/retningslinjer</u> Kystverket gjør oppmerksom på at retningslinjer/informasjon ikke er juridisk bindende bestemmelser i henhold til plan- og bygningsloven.</p> <p><u>Plan- og bygningslov/havne- og farvannslov</u> Kystverket gjør oppmerksom på at alle tiltak/bygg/etableringer i sjø krever egen tillatelse etter havne- og farvannslovens bestemmelser.</p> <p><u>Farleder</u> All fremtidig arealdisponering må ta høyde for at hoved- og bileder forbeholdes sjøverts ferdsel. Transport og ferdsel til sjøs må ikke hindres av for eksempel plassering av fortøyninger, lektere, prammer, oppdrettsanlegg m.m.</p> <p><u>Ankerplasser</u> På sjøkart er det avmerket ankerplasser. Kystverket anser disse som viktige og forutsetter at kommunen på ser at disse sikres og opprettholdes for fremtidig bruk. Oppdrettsanlegg må ikke på områder som er avmerket på sjøkartet som ankringsplass.</p> <p><u>Fyrlykter</u> Kystverket har 10 fyrlykter i Loppa kommune. I forbindelse med utbyggingsplaner må det ikke føres opp bygg og lignende som kan komme til å skjerme for lyset fra lyktene. Videre må det ikke etableres noen bygg, installasjoner, oppdrettsanlegg, fortøyninger m.m. innenfor hvit sektor.</p> <p><u>Etablerte fiskerihavner</u> Følgende havner i Loppa er statlige fiskerihavner: Øksfjord, Bergsfjord og Sandland. Statens intensjon med fiskerihavnene er å sikre fiskeriinteressene og trygge liggeforhold for yrkesfiskerne. Ved eventuelle interessekonflikter vil fiskeriinteressene prioriteres.</p> <p><u>Fiskerihavnekrav/nye utbyggingstiltak</u> Fiskerihavnekrav fra kommuner konkurrerer i nasjonale tildelinger. Det er derfor spesielt viktig at eventuelle havnekrav blir grundig dokumentert og at nytte-kostnadsvurderinger blir en vesentlig del av utredningsarbeidet. Slike tiltak skal godkjennes av Kystverket.</p> <p><u>Tinglyste rettigheter</u> I forbindelse med planer om økt innsats i havnene hvor Kystverket har</p>	<p>Kystverket har det faglige ansvaret for sikkerhet og fremkommelighet i norske farvann og havner. Dette ivaretas på to måter:</p> <ol style="list-style-type: none"> <li>1. KV er et myndighetsorgan som forvalter havne- og farvannsloven med forskrifter, losloven med forskrifter og deler av plan- og bygningsloven. Etaten deltar også i nasjonal, regional og lokal samfunnsplanlegging som fagkyndig sektormyndighet.</li> <li>2. Kystverket er en servicebedrift for skipsfarten, fiskeflåten, fritidsflåten og andre som bruker eller ferdes langs kysten.</li> </ol> <p><u>Kystverkets interesser</u> Kystverket har ansvaret for farleier på sjø og innretninger(herunder infrastruktur i form av kaier, navigasjonsinstallasjoner, areal, landverts tilknytning osv.) knyttet opp mot disse. Alle tiltak og planer på arealer hvor staten har foretatt investeringer i havneanlegg (herunder bl.a. moloer, fiskerihavner, flytebrygger m.m.) skal godkjennes av Kystverket.</p> <p>Kystverket ser det som viktig at alle tidligere vedtatte planer/plandokumenter blir samordnet slik at arealbruken blir entydig og sammenfallende.</p> <p>Kystverket anbefaler at en i planleggingsfasen bruker Kystverkets karttjeneste Kystinfo på <a href="http://www.kystverket.no">www.kystverket.no</a>.</p> <p>Kystverket ber om at informasjon på sjøkart nr. 93 og 95-97 blir benyttet i forbindelse med rullering av kommuneplanen. Videre anbefales bruk av Den norske LOS, bind 6.</p> <p><u>Ny havne- og farvannslov</u> Ny havne- og farvannslov trådte i kraft 1.1.2010. Loven innebærer at kommunen har fått endret forvaltningsansvar og myndighet i sitt sjøområde. Havnedistriktene er nå opphevet. Plikter som pålegges i den nye loven omfatter særlig plikt til å sørge for sikkerhet og fremkommelighet i eget sjøområde.</p> <p>Kystverket vil likevel ha myndighet og ansvar innenfor hoved- og biled, fastsatt i farledsforskriften. Dersom tiltak berører Kystverkets eiendom eller ansvarsområder er Kystverket myndigheten etter loven.</p> <p>Farledsforskriften skiller mellom kommunalt sjøområde og hoved- biled. Det betyr at kommunen skal behandle søknader om tiltak i kommunalt sjøområde og Kystverket om tiltak i hoved- biled. Ett unntak fra denne bestemmelsen er tiltaksforskriften. Tiltak som nevnes i denne skal alltid behandles av Kystverket.</p> <p><u>Vannforskriften og EUs vanddirektiv</u> Vannforskriften er den norske gjennomføringen av EUs direktiv for vann (Vanddirektivet). Hovedmålet er å sikre god miljøtilstand i vann, både vassdrag, grunnvann og kystvann. Forskriftendeler landet inn i 11 vannregioner basert på nedbørsfelt med en fylkeskommune som myndighet i hver vannregion. I</p>	<p>Innspillene tas med i den videre planleggingen.</p>

Referat av innspill kommet i forbindelse med høring av planprogrammet for arealdelen.

<p>moloer eller andre innretninger m.m. har Kystverket tinglyste rettigheter til arealer i og rundt disse havnene. Utbyggingstiltak i disse havnene må ikke igangsettes uten godkjenning fra Kystverket.</p> <p><b><u>Beredskapsmessige hensyn</u></b>          Bruk av Risiko- og Sårbarhetsanalyse i planleggingen (ROS). Svært viktig med hensyn til transport av forurensa last og oljeprodukter. Sikkerhet må ivaretas spesielt overfor sårbare næringsinteresser.</p> <p><b><u>Container-/næringsarealer</u></b>          Ved etablering av fremtidige industriområder relatert til sjø/havnene bør en ta hensyn til at fremtidige transporter kan skje ved bruk av containere. Containere krever gode arealer bak kai samt god dybde ved kai.</p> <p><b><u>Olje-/petroleumbaser.</u></b>          Om kommunen har konkrete planer for et slikt tiltak ber Kystverket om å bli kontaktet.</p> <p><b><u>Tidligere områder for dumping av fartøy og kondemneringsområder</u></b>          Disse områdene bør framgå av planen.</p> <p><b><u>Dumpeplass for ammunisjon</u></b>          Om slike områder fins bør dette framgå av plan.</p> <p><b><u>ISPS</u></b>          I tråd med forskrift om sikring av havner og havneterminaler mot terrorhandlinger mv. skal det utarbeides en sikringsplan for hver havn/havneterminal. For havneterminaler er det terminaleier som er ansvarlig myndighet. Godkjente havneterminaler vil bli innrapportert til IMO og godkjente havner vil bli innrapportert til EU.</p> <p><b><u>Akvakultur</u></b>          Kystverket i samråd med Fiskeridirektoratet er spesielt oppmerksom på arealdisponeringer til akvakultur. Med dette menes at det ikke tillates at noen deler av anlegget skal komme utenfor områdene som er avsatt til akvakultur. Ingen anlegg skal komme i konflikt med hvit sektor. Plasseringen skal være i god avstand fra ankringsområder, farled, nødhavner og områder med kabler/rør i sjø. Søknad om oppdrettsanlegg skal alltid behandles av Kystverket.</p> <p><b><u>Konkrete merknader til planforslaget</u></b>          Kystverket er svært positiv til kommunens fokus på sjøområdene og tilrettelegging for næringsvekst i kommunen inkludert maritim næringsvirksomhet. Ved sikring av arealer for næringsvirksomhet styrker Loppa kommune eventuelle søknader som tilskudd og/eller finansiering i fremtiden. Kystverket viser bl.a. til deres tilskudd og</p>	<p>hver av de 11 vannregionene skal det utarbeides helhetlige forvaltningsplaner med miljømål og tiltaksprogrammer med miljøforberedende tiltak der hvor miljøstandarden ikke er god.</p> <p><b><u>Vedtatte nødhavner.</u></b>          Kystverket viser til at det i Loppa kommune foreligger nødhavner som har vært på høring og er vedtatt av Kystverkets beredskapsavdeling:</p> <ul style="list-style-type: none"> <li>• Loppa</li> <li>• Frakkfjorden</li> <li>• Nord Tverrfjorden</li> </ul> <p>Nødhavnene båndlegger ikke arealplaner eller reguleringsplaner, men kan kartfestes som informasjon.</p> <p><b><u>Kraftproduserende anlegg i sjø</u></b>          Troms og Finnmark har et stort potensiale for kraftverk basert på tidevanns- og havstrømmer. Slike anlegg krever alltid tillatelse fra Kystverket. Dersom slike anlegg planlegges bør dette framgå av planen.</p>	
---	---	--

Referat av innspill kommet i forbindelse med høring av planprogrammet for arealdelen.

	<p>finansieringsordninger som kan være aktuelle for kommunen.</p> <p>Kystverket har i høring om marin verneplan for LoppHAVet foreslått andre grenser av verneområdet i noen havneområder i kommunen. Dette ut fra behovet om fremtidig behov for dumping av mudder.</p> <p><b>Kystverkets oppsummering</b></p> <p>Kystverket viser til at en av de viktigste interesser er sikkerhet og fremkommelighet innenfor hoved-/bileds arealavgrensning og øvrige beredskapshensyn.</p> <p>En bærekraftig og framtidrettet arealplanlegging vektlegges i stor grad. Det er spesielt ønskelig med god kommunikasjon og dialog mellom næring, kommune og statlige etater med hensikt å oppnå synergieffekter. Den nye havne- og farvannsloven har endret kommunens forvaltningsansvar og myndighet i sitt sjøområde. Kommunen plikter å legge til rette for sikkerhet og fremkommelighet innenfor sin havneavgrensning.</p> <p>Kystverket minner om viktigheten av en god planprosess og at alle berørte interesse blir ivare tatt.</p> <p>Kystverket stiller gjerne til rådighet dersom det er behov for veiledning i forbindelse med myndighet og forvaltning etter havne- og farvannsloven.</p>		
<p><b>Fylkesmannen i Finnmark (FM)</b> <b>18.08.2017:</b></p>	<p><b>Konsekvensutredninger.</b></p> <p>Fylkesmannen viser til at for kommuneplanens arealdel bør fokus for konsekvensutredningene være å besvare spørsmål knyttet til lokalisering og arealformål.</p> <p>Utredningene må få fram:</p> <ul style="list-style-type: none"> <li>• Viktige miljø- og samfunnsverdier i de foreslåtte utbyggingsområdene.</li> <li>• Virkningene utbyggingen kan få for disse verdiene.</li> <li>• Hva som kan gjøres for å avbøte negative virkninger.</li> </ul> <p>Fylkesmannen sier at i forslaget til planprogram er en god og grundig gjennomgang av arealutfordringer på land og sjø. Dette omfatter utfordringer av ulike størrelsesorden og detaljering. Fylkesmannen savner imidlertid en tydelig avklaring av hvilke forhold som skal inngå i konsekvensutredningene.</p> <p>Utredningene skal være på overordnet nivå av det enkelte forslag til nye utbyggingsområder. Utredningen vil være basert på fagkunnskap og faglig skjønn, og vil være en del av beslutningsgrunnlaget for planen. Fylkesmannen viser til konsekvensutredninger innenfor en rekke områder som kan være relevante. Det blir vist til ca. 17</p>	<p>Innledningsvis uttrykker Fylkesmannen tilfredshet med at Loppa kommune har tatt fatt på arbeidet med utarbeidelse av en ny kommuneplanens arealdel.</p> <p>Miljøvernaveidelinga samordner Fylkesmannens uttalelser i plansaker.</p> <p><b><u>Fylkesmannens innspill som råd og veiledning til den videre planprosessen.</u></b></p> <p>Fylkesmannen viser til at planprogrammet er oversiktlig og gir en god oversikt over planprosessen. Programmet inneholder de fleste formelle kravene framsatt i plan- og bygningsloven som er «å gjøre rede for formålet med planarbeidet, planprosessen med frister og deltakere, opplegget for medvirkning, spesielt i forhold til grupper som antas å bli særlig berørt, hvilke alternativer som vil bli vurdert og behovet for utredninger».</p> <p>Det skal her gis mål for utviklingen i kommunen, og hvilke strategier som skal brukes for å nå målene. Fremdriftsplanen må oppdateres i det endelige planprogrammet.</p> <p>Fylkesmannen viser til at forslag til planprogram skal ligge til grunn for det videre plan- og utredningsarbeidet. Et godt og oppdatert planverk er viktig for styring av arealbruken i kommunen. Det er derfor viktig at mest mulig konkretiseres så tidlig som mulig i prosessen.</p> <p><b><u>Om konsekvensutredninger.</u></b></p> <p>Fylkesmannen viser til at det er et krav i plan- og bygningsloven at planprogrammet skal tydeliggjøre behovet for spesifikke utredninger i forbindelse med planarbeidet og gi en oversikt over hvilke alternativer som vil bli vurdert.</p> <p>Forslag til planprogram viser til at</p>	<p>Det er tatt inn nytt punkt med datagrunnlag og vurdering av kvaliteten på dette.</p> <p>Det er videre konkretisert hvilke tema som skal inngå i KU, samt i ROS-analysen.</p> <p>Nasjonale føringer er konkretisert.</p> <p>For øvrig kommer fylkesmannen med mange gode råd til den videre planlegging, og dette tas med i vurderingen i planutformingen.</p>

## Referat av innspill kommet i forbindelse med høring av planprogrammet for arealdelen.

<p>områder som konsekvensutredninger kan være relevante for.</p> <p><b>Hyttebygging.</b> Fylkesmannen viser til kapittel 3.1 i planprogrammet om hyttebygging « at det bør vurderes om områder uten fastboende der tidligere bolighus blir benyttet til fritidsformål, bør reguleres til dette formålet». Fylkesmannen minner om at endret utbyggingsformål er underlagt krav om konsekvensutredning.</p> <p><b><u>Om kunnskapsgrunnlaget – fra veileder T-1493.</u></b> «For å sikre åpenhet om utredningene, skal planprogrammet alltid angi hvordan eksisterende kunnskap skal benyttes i konsekvensutredningen for de miljø- og samfunnstema som ansees som aktuelle. Kilder til og kvaliteten på datagrunnlaget bør kommenteres».</p> <p><b><u>Om nasjonale forventninger til regional og kommunal planlegging.</u></b> Fylkesmannen viser til at henvisningen til de nasjonale forventningene med fordel kan være mer konkrete. Det blir henvist til hvor en kan finne dem.</p> <p><b>Reindrift.</b> Fylkesmannen viser til at reindriftnæringa vurderes å bli særlig berørt ved endret arealbruk. Det blir vist til plan- og bygningslovens §3-1 c som en viktig nasjonalføring som bør tas med under kap. 2 i planprogrammet. Fylkesmannen viser også til at planprogrammet ikke sier noe om medvirkning fra reindrifta. Det er viktig at det legges opp til aktiv medvirkning med representanter for de berørte distrikter.</p> <p><b><u>Akvakultur. Konsekvenser må utredes</u></b> med tanke på landskap, biologisk mangfold, herunder anadrom laksefisk, forurensing, herunder støy, og annen arealbruk i sjø og på land, eksempelvis hyttebebyggelse, friluftsliv mv.</p> <p><b>ROS-analysen.</b> Fylkesmannen viser til at det er bra at Loppa har fokus på risiko- og sårbarhet i arbeidet med rullering av kommuneplanens arealdel. Fylkesmannen minner om at alle oppfølgende og avbøtende tiltak til farer som identifiseres i ROS-analysen må inngå som en del av planbestemmelsene.</p>	<p>konsekvensutredningen av arealdelen skal beskrive virkninger for miljø og samfunn av nye utbyggingsområder eller vesentlig endret arealbruk i eksisterende byggeområder. Det skal også gis en vurdering av virkningene av de samlede arealbruksendringene for miljø og samfunn. Kravet om en samlet vurdering innebærer et overordnet nivå der langsiktighet og helhet bør stå sentralt. Klima og miljøverndepartementets veileder «Konsekvensutredning av kommuneplanens arealdel» gir råd om hvordan forskrift om konsekvensutredninger for planer etter pbl skal forstås i praksis for kommuneplanens arealdel. Avklaring av behovet for utredninger skal være en sentral del av planprogrammet. I Klima og miljøverndepartementets veileder om kommuneplanprosessen framgår følgende: «planprogrammets oppgave er å tydeliggjøre og avklare hva som skal behandles i kommuneplanen» og «avklare hvilke temaer man skal konsentrere seg om i den aktuelle revidering av kommuneplanen». Fylkesmannen gjør oppmerksom på at et dårlig planprogram kan være grunnlag for innsigelse på et senere tidspunkt i planprosessen. Det er derfor viktig at planprogrammet struktureres og utformes slik at det i etterkant kan ta stilling til om planforslaget med konsekvensutredning er utarbeidet i tråd med planprogrammet.</p> <p><b><u>Om nasjonale og vesentlige regionale interesser på miljøområdet.</u></b> Det blir vist til at nasjonale og vesentlige regionale interesser på miljøområdet er beskrevet i rundskriv fra Klima- og miljøverndepartementet.</p> <p><b><u>Medvirkning.</u></b> Fylkesmannen viser til at det er lagt opp til en bred medvirkning fra innbyggerne med arbeidsgrupper og folkemøter. Fylkesmannen viser til at kommunen gjennom plan- og bygningsloven også er pålagt å sikre naturgrunnlaget for samisk kultur, næringsutøvelse og samfunnsliv. Dette temaet er også tatt opp i høringa fra Sametinget, og er beskrevet nærmere der.</p> <p><b><u>Akvakultur.</u></b> Fylkesmannen viser til at når et område blir foreslått avsatt til akvakultur, er det viktig at konsekvenser for andre brukerinteresser og naturverdier i kystsonen blir bredt utredet og belyst. Et moderne oppdrettsanlegg vil i stor grad ekskludere annen bruk av nærområdet, og kan i tillegg føre til ulemper for annen bruk i omkringliggende områder på sjø og land, også utenfor området avsatt til akvakultur i sjø.</p> <p><b>Offentlig avgift og akvakultur.</b> Fylkesmannen viser til at Loppa kommune i kommuneplanens samfunnsdel har satt krav om en offentlig avgift til kommuner som tilrettelegger for akvakultur. Fylkesmannen har bedt kommunal- og moderniseringsdepartementet om vurdering av krav og om dette kan innarbeides i kommunale planer. Fylkesmannen har enda ikke fått svar på denne henvendelsen.</p> <p><b><u>Om samfunnsikkerhet og beredskap</u></b> Fylkesmannen viser til at det er vesentlig at samfunnsikkerheten blir ivaretatt i planprosessen. For ikke å bygge inn en større sårbarhet i samfunnet er det viktig med en systematisk risiko- og sårbarhetsanalyse i alle utbyggingsplaner. I Loppas planprogram er det beskrevet planer for gjennomføring av ROS- analyser. I planprogrammet blir det blir pekt på farer knyttet til skred, kvikkleire, stigende havnivå og forurensing av drikkevann særskilt. Disse vil være viktige temaer i ROS-</p>	
---	---	--



		<p>analysen.</p> <p><b><u>Om klimatilpasning</u></b> Det er viktig at risiko- og sårbarhetsanalysen tar høyde for de framtidige klimaendringene som sannsynligvis vil gi havnivåstigning, flere stormer, mer nedbør, økt fare for flom og skred. Det er derfor viktig at kommunen i sin ROS-analyse vurderer aktuelle farer i et fremtidsperspektiv.</p> <p><b><u>Om aktuelle faretema</u></b> Andre aktuelle faretema som bør vurderes i ROS-analysen til kommuneplanens arealdel er trafiksikkerhet, tilgjengelighet for utrykningskjøretøy, elektromagnetisk stråling og flom.</p> <p><b><u>Om innspill til kommuneplanens arealdel</u></b> Fylkesmannen har valgt å gi noen foreløpige innspill til det videre arbeidet med kommuneplanens arealdel:</p> <p><b><u>Om næringsutvikling-akvakultur:</u></b> Fylkesmannen viser til at Loppa kommune er opptatt av å bidra til en bærekraftig havbruksnæring under forutsetning av at det kommer en offentlig avgift til kommunen som kan være med på å bidra til tilrettelegging for oppdrett og vekst. Fylkesmannen viser til hva regjeringen forventer: «at planleggingen legger til rette for å opprettholde og videreutvikle fiskeri- og havbruksnæringen innenfor en miljømessig bærekraftig ramme. Arealbehovet for havbruksnæringen ses i et regionalt perspektiv, og framtidens akvakultur bidrar til en balansert og bærekraftig sameksistens med andre interesser i kystsonen og langs vassdrag».</p> <p>Fylkesmannen sier at Loppa kommune bør konkretisere sitt behov for nye arealer til akvakultur i arbeidet med kommuneplanens arealdel. Arealer til eventuelt nye anlegg må ha en størrelse som harmoniserer med lokalitetsstørrelser som næringen vil etterspørre i årene som kommer. Mange av de eksisterende områdene kan være for små allerede i dag. Krav til eksempelvis strømførhold og topografi har endret seg i takt med utviklingen mot stadig større anlegg.</p> <p>Fylkesmannen mener at det kan være fornuftig å gjennomgå alle områder avsatt til akvakultur i gjeldende plan slik planprogrammet beskriver, og vurdere omdisponering av de arealene som ikke lengere er attraktive for oppdrettsnæringa. Områdene bør konkretiseres og avmerkes i plankartet som spesifikke områder for akvakultur. Det blir igjen vist til at konsekvenser for andre brukere blir belyst og utredet som vist til tidligere i fylkesmannens uttalelse.</p> <p><b><u>Levendelagring av torsk og fangstbasert akvakultur</u></b> har vært i vekst de siste årene. Etablering av anlegg for fangstbasert akvakultur forutsetter at det er satt av egnet areal i kommuneplanens arealdel.</p> <p><b><u>Om 100-metersbeltet langs sjø</u></b> I 100-metersbeltet langs sjøen skal det «tas særlig hensyn til natur- og kulturmiljø, friluftsliv, landskap og andre allmenne interesser». I statlige planretningslinjer for differensiert forvaltning av strandsonen langs sjøen åpnes det for at strandsonen i de tre nordligste fylkene, i større grad kan tas i bruk til ulike formål. Det er imidlertid en forutsetning at det skjer planmessig og at arealbruken vurderes konkret ut fra de interesser som gjør seg gjeldende i ulike deler av strandsonen.</p>	
--	--	---	--

Referat av innspill kommet i forbindelse med høring av planprogrammet for arealdelen.

		<p>Om bygging i strandsonen bør tillates må ses i forhold til de samfunnsmessige interessene som er knyttet til aktuelle utbyggingsformål, og om det er mulighet for lokalisering andre steder. Gjennom god planlegging som ser strandsonen i et helhetlig perspektiv kan kommunen opprettholde og videreutvikle verdiene i 100-metersbeltet. Det er viktig å se sammenhengen mellom arealformålene i sjø og tilstøtende arealer på land, noe som kan fastlegges gjennom arealformålet bruk og vern av sjø og vassdrag, med tilhørende strandsone.</p> <p><b><u>Om landbruks(L)-, natur(N)- og friluftsområder(F) samt reindrift(R) med bestemmelser om spredt bebyggelse.</u></b></p> <p>I arealplanen skal det settes krav til lokalisering og omfang av bebyggelse innenfor LNFR-områder om at både omfang og lokalisering for bebyggelsen skal være angitt.</p> <p>Lokaliseringskriteriene er(utdrag):</p> <ul style="list-style-type: none"> <li>• Bebyggelse skal lokaliseres utenfor dyrka mark.</li> <li>• Bebyggelse skal lokaliseres utenfor områder med kartlagt naturtyper ( verdi A og B).</li> <li>• Bebyggelse skal lokaliseres i god avstand fra yngelområder for trua og sårbare arter etter gjeldende Norsk rødliste.</li> <li>• Bebyggelse må plasseres og gis en utforming som gir en god landskapssmessig tilpasning.</li> </ul> <p>Kommunen bør i bestemmelsene konkretisere hva som legges i «en god landskapssmessig tilpasning». Fylkesmannen minner om at jordloven gjelder såfremt det ikke er fastsatt reguleringsplan for områdene. Dette kan synliggjøres som en retningslinje for alle LNFR-områder med spredt bebyggelse. Det er også et krav om konsekvensutredning i arealdelen for åpning for spredt bebyggelse i LNFR-områder.</p> <p><b><u>Om naturmangfoldloven –krav til offentlige etaters beslutninger.</u></b></p> <p>Naturmangfoldloven pålegger offentlig myndighet å synliggjøre sine vurderinger i henhold til kunnskapsgrunnlaget i sine beslutninger. Dette gjelder også for kommunens vedtak arealplansaken.</p>	
<p><b>Finmark fylkeskommune.</b> <b>08.09:</b></p>	<p><b>Barn og unge.</b> Kommunen pålegges å vurdere konsekvenser for barn og unge i all plan- og byggesaksbehandling. Dersom dette ikke følges opp kan det gi grunnlag for innsigelser. <b>Universell utforming.</b> Prinsippet om universell utforming skal ligge til grunn for planlegging og i kravene til det enkelte byggetiltak. Kommunene har som planmyndighet ansvar til å følge opp dette. <b>Folkehelse.</b> Folkehelse skal integreres i all planlegging, og at det i planleggingen tas hensyn til faktorer som kan ha innvirkning på helsen. <b>Friluftsområder.</b> Det er et nasjonalt mål at flest mulig av landets kommuner skal ha kartlagt og verdsatt sine viktigste friluftsområder innen 2018.</p>	<p>Fylkesrådmannens stab v/plan koordinerer fylkeskommunens uttalelser i plansaker <b><u>Om planfaglig uttalelse til planprogrammet.</u></b> Fylkeskommunens uttalelse er i store trekk tilsvarende Fylkesmannens. Dette vil ikke bli gjentatt her.</p> <p><b><u>Om fylkeskommunens innspill på generelt grunnlag til det videre planarbeidet.</u></b></p> <p><b><u>Byggegrense mot sjø og vassdrag.</u></b></p> <ul style="list-style-type: none"> <li>• tillegg til Fylkesmannens uttalelse:</li> </ul> <p>For å fravike byggeforbudet i <b>100-metersbeltet</b> må kommunen sette byggegrense mot sjø/vassdrag. Ved fastsetting av byggegrense nærmere enn 100 meter fra sjø/vassdrag må strandsonens betydning for landskap, naturmiljø og friluftsliv være vurdert og dokumentert. Byggegrense må vurderes for eventuelle nye områder som legges ut i kommuneplanen. <b><u>Om barn og unge.</u></b> Utbygging og gjennomføring av tiltak bør skje i</p>	<p>Temaene som fylkeskommunen nevner, og som ikke allerede var medtatt i planprogrammet, er nå tatt inn.</p> <p>For øvrig noteres fylkeskommunens innspill knyttet til planutformingen. Disse vil bli tatt med i vurderingene knyttet til det videre arbeidet.</p>

<p>Det er et vilkår at kartlegginga som gjennomføres er helhetlig og dekker hele kommunens arealer. Fylkeskommunen anbefaler at kartlegginga gjennomføres i forbindelse med pågående planprosess.</p> <p><b>I vannforskriften</b> om vedtak av forvaltningsplaner skal planen legges til grunn for all kommunal virksomhet og planlegging. Planforslag som er i strid med godkjent vannforvaltningsplan og kravene i vannforskriften kan gi grunnlag for vurdering om innsigelse skal fremmes. Helhetlig vannforvaltning krever helhetlige løsninger på kommunalt nivå. Fylkeskommunen sier at med bakgrunn i dette er det ønskelig at Loppa kommune ivaretar hensyn til vannmiljøet i sine kommunale planer og strategier. Det anbefales at de ulike vanntema samordnes og integreres i det ordinære plansystemet i kommunen.</p> <p><b>Om konsekvensutredning</b> Fylkeskommunen viser til at kommuneplanens arealdel omfattes alltid av kravet til konsekvensutredning. Fylkeskommunen ber om at utredninger i forhold til kulturminner innarbeides i kapitlet om konsekvensutredninger.</p> <p><b>Om kulturminner i arealplanen</b> I kommuneplankartet bør det med tekst henvises til et eget temakart for kulturminner, som fylkeskommunen anbefaler utarbeidet.</p>	<p>samsvar med rikspolitiske retningslinjer for barn og unge. Disse beskriver viktige nasjonale mål for barn og unges oppvekstmiljø. Et av de nasjonale målene er å sikre grønnstruktur og friområder i tettsteder. Kommunen pålegges å vurdere konsekvenser for barn og unge i all plan- og byggesaksbehandling. Dersom dette ikke følges opp kan det gi grunnlag for innsigelser.</p> <p><b>Om universell utforming.</b> Universell utforming er en langsiktig nasjonal strategi for å bidra til å gjøre samfunnet tilgjengelig for alle og forhindre diskriminering. Prinsippet om universell utforming skal ligge til grunn for planlegging og i kravene til det enkelte byggetiltak. Kommunene har som planmyndighet ansvar til å følge opp dette.</p> <p><b>Om folkehelse.</b> Kommunen skal fremme folkehelse innen de oppgaver og virkemidler kommunen er tillagt, herunder ved lokal utvikling og planlegging. Det vil si at folkehelse skal integreres i all planlegging, og at det i planleggingen tas hensyn til faktorer som kan ha innvirkning på helsen.</p> <p><b>Om friluftsliv – kartlegging av friluftsområder.</b> Det er et nasjonalt mål at flest mulig av landets kommuner skal ha kartlagt og verdsatt sine viktigste friluftsområder innen 2018. Det er et vilkår at kartlegginga som gjennomføres er helhetlig og dekker hele kommunens arealer. Kartlegging skal skje i følge metodikk i veileder utgitt av Miljødirektoratet. Fylkeskommunen anbefaler at kartlegginga gjennomføres i forbindelse med pågående planprosess.</p> <p><b>Om medvirkning.</b> Det er lagt opp til en bred prosess med folkemøter og arbeidsgrupper.</p> <p><b>Om vannforvaltning.</b> I juni 2016 vedtok Klima – og miljødepartementet (KLD) en regional vannforvaltningsplan for Finnmark. I vannforskriften om vedtak av forvaltningsplaner skal planen legges til grunn for all kommunal virksomhet og planlegging. Planforslag som er i strid med godkjent vannforvaltningsplan og kravene i vannforskriften kan gi grunnlag for vurdering om innsigelse skal fremmes. I tillegg skal vannforskriftens §12 vurderes når det skal fattes enkeltvedtak om ny aktivitet eller nye inngrep i en vannforekomst som kan medføre at miljømålene ikke nås eller at tilstanden forringes. Ved å stille krav i planarbeidet skal kommune sikre seg kunnskap om miljøstandard og virkningen av det aktuelle tiltaket. Kommunen har myndighet på flere områder som påvirker vannmiljøet og vannkvaliteten, blant annet drikkevann, avløp, forurensing, landbruk, friluftsliv og arealbruk. Helhetlig vannforvaltning krever helhetlige løsninger på kommunalt nivå. Fylkeskommunen sier at med bakgrunn i dette er det ønskelig at Loppa kommune ivaretar hensyn til vannmiljøet i sine kommunale planer og strategier. Det anbefales at de ulike vanntema samordnes og integreres i det ordinære plansystemet i kommunen. Fylkeskommunen viser til at planprogrammet tar høyde for å gjennomføre ROS-analyse for å forebygge skade på liv, helse og miljø. Samtidig nevnes det at det er viktig å sikre nedbørsfelt til vannverkene mot forurensing og menneskelig</p>	
--	---	--

		<p>aktivitet.</p> <p>Fylkeskommunen viser til at vannforskriften omfatter alt av overflatevann, som for eksempel innsjø, magasin, elv, bekk, kanal fjord, kyststrekning eller grunnvann. Det er derfor viktig at det gjøres en vurdering av alle tiltak som på en måte kan påvirke tilstanden i en vannforekomst. Kommunen oppfordres derfor til aktiv bruk av tilgjengelig informasjon og vedtatt vannforvaltningsplan i fremtidig planlegging.</p> <p><b><u>Om kommuneplanens arealdel.</u></b></p> <p>Fylkeskommunen minner om at kommuneplanens arealdel er et hovedverktøy for bærekraftig utvikling i kommunen. Den er også en oversiktsplan for hele kommunens arealer. Planen avgjør hvordan utbygging eller vern skal administreres. Den utgjør en sentral del av en samlet kommuneplan og er et politisk styringsverktøy for hvordan kommunen skal utvikle seg og bli i fremtiden. Arealdelen er også viktig for kommunens innbyggere fordi den bestemmer hvordan de enkelte arealene og eiendommene kan utnyttes til utbygging eller virksomhet av forskjellig slag.</p> <p><b><u>Om regionalt planforum.</u></b></p> <p>Kommunen skal samarbeide med andre myndigheter som berøres av kommuneplanen. I dette ligger at kommunen aktivt skal bruke regionalt planforum. Fylkeskommunen anbefaler at det tas kontakt for å finne tidspunkt for et eventuelt planforum.</p> <p><b><u>Om kulturminnefaglig uttalelse- nyere tid/bygningsvern.</u></b></p> <p>Fylkeskommunen har merket seg at Loppa kommune beskriver kulturminner og kulturmiljø i planprogrammet som noe som skal hensyntas. Fylkeskommunen anses det som viktig, og sier det må være med i det videre planarbeidet.</p> <p>Fylkeskommunen viser til at det fins flere små kulturhistorisk viktige miljø med arkitektur fra grenseisningstiden etter 2. verdenskrig og andre fredede kulturminner i kommunen.</p> <p><b><u>Om kulturminnefaglig uttalelse – arkeologi:</u></b></p> <p>Fylkeskommunen viser til at planprogrammet skal inneholde en beskrivelse av sannsynlige arealkonflikter planarbeidet vil berøre i forhold til viktige hensyn, som blant annet kulturminner og kulturmiljøer. Det skal også beskrives hvordan planarbeidet skal gjennomføres for å belyse og avklare disse spørsmålene, herunder behovet for utredninger.</p> <p>Fylkeskommunen viser til at det er registrert 164 kulturminnelokaliteter i kommunen. 47 av disse mangler nærmere stedsangivelse. Enkelte av lokalitetene som er stedfestet har ikke nøyaktig geometri. Slike lokaliteter må beføres om tiltak planlegges i nærheten. Det fins ingen fullstendig oversikt over den faktiske kulturminnebestanden i kommunen.</p> <p>Fylkeskommunen viser til at det er særlig viktig å ta hensyn til kulturminner og kulturmiljø i pressområder, på lok linje med tilretteleggelse for infrastruktur og bolig- og næringsområder. Viktige avklaringsområder er arealutfordringer knyttet til bolig- og hyttebygging, næringsareal, energianlegg, masseuttak og samferdsel.</p> <p>Fylkeskommunen viser til at det framkommer at kommunen ønsker å sikre flere kulturminner, og ta i bruk kulturminner, sammen med andre landskapsverdier, som ressurser særlig i sentrumsutviklinga. Dette er positivt. Det er videre positivt at kommunen vurderer å inkludere</p>	
--	--	--	--

	<p>automatiske fredede kulturminner i planen. Fylkeskommunen vil sterkt oppfordre til at dette gjennomføres.</p> <p><b><u>Om konsekvensutredning</u></b></p> <p>Fylkeskommunen viser til at kommuneplanens arealdel omfattes alltid av kravet til konsekvensutredning. Fylkeskommunen ber om at utredninger i forhold til kulturminner innarbeides i kapitelet om konsekvensutredninger.</p> <p><b><u>Om grunnlagsdata</u></b></p> <p>I planprogrammet blir det nevnt samarbeid med fylkeskommunen når det gjelder identifisering av viktige verdier med hensyn til kulturminner. Fylkeskommune ønsker å være behjelpelig med fremskaffelse av kunnskap om kjente kulturminner som ledd i å bedre grunnlagsdata, og i forhold til vurdering av behov for innhenting av ny kunnskap og eventuelt behov for oppdatering av eksisterende kunnskap.</p> <p><b><u>Om utredninger- tema kulturminner og kulturmiljø</u></b></p> <p>Fylkeskommunen viser til at dersom kommunen kan undersøkelsesplikten etter kulturminneloven oppfylles på kommuneplannivå. Ønskes en slik avklaring må kulturminnemyndigheten i fylkeskommunen og Sametinget kontaktes så tidlig som mulig. Som oftest er det kommunene som er ansvarlige for å dekke kostnadene. Eventuelle undersøkelser skal gjennomføres før planen vedtas. Fylkeskommunen viser til at regional kulturminneforvaltning ikke kan stille krav om gjennomføring av undersøkelser etter kulturminneloven på kommuneplannivå, med unntak av tilfeller der de vurderer sannsynligheten for konflikt med automatisk fredete kulturminner som svært stor.</p> <p>En reguleringsplan kan ikke vedtas før forholdet til automatisk fredete kulturminner er avklart av sektormyndighetene for kulturminner.</p> <p>Fylkeskommunen minner om at planprogrammet skal tilpasses omfanget av og nivået på planarbeidet. Det er kommunen selv som bestemmer hvor omfattende planprogrammet skal være.</p> <p>Fylkeskommunen viser til at konsekvensutredningene av enkeltområder skal omfatte tema kulturminner og kulturmiljø der hvor det er relevant og bør tilpasses størrelse på utbyggingen og antatte virkninger. Ved tvil om kulturminner og kulturmiljø er relevant tema for utredning innenfor gitte områder, kan vurdering gjøres i samarbeid med kulturminnemyndighetene. Kommunen bør vurdere om det skal utarbeides eget <b><u>temakart for kulturminner, kulturmiljøer og landskap.</u></b></p> <p><b><u>Om kulturminner i arealplanen</u></b></p> <p>I kommuneplankartet bør det med tekst henvises til et eget tematkart for kulturminner, som fylkeskommunen anbefaler utarbeidet. Et tematkart bør være digitalt da det forenkler ajourføringen, og gjør det mer brukervennlig i forhold til lesbarhet og målestokk. Selv om det utarbeides eget tematkart for kulturminner kan det også være hensiktsmessig å ha avmerkninger på basiskartet, spesielt i tilfeller med større, viktige kulturminner.</p> <p>Generelle bestemmelser og bestemmelser til arealformål kan også benyttes for å hensynte kulturminneinteresser gjennom arealplanen.</p> <p>I arealdelen bør det være bestemmelser eller retningslinjer, som sikrer at søknader om tiltak i områderuten krav til reguleringsplan og søknader om tiltak som ikke er i tråd med kommuneplanen skal sendes sektormyndighetene for kulturminner for</p>	
--	--	--

Referat av innspill kommet i forbindelse med høring av planprogrammet for arealdelen.

		<p>vurdering.</p> <p>Når forslag til planbeskrivelse, plankart og bestemmelser foreligger vil det være mulig å kommentere forholdet til kulturminner og kulturmiljø mer spesifikt.</p>	
<p>Norges vassdrags- og energidirektorat (NVE).11.09.</p>		<p>NVE skal som høringspart bidra til at hensynet til vassdrag, flom-, erosjon- og skredfare og energianlegg blir innarbeidet i kommunale arealplaner.</p> <p>NVE viser til at planprogrammet legger opp til at det skal gjennomføres en ROS analyse og videre at kommunen omtaler klimaeffekten samt skred og kvikkleire som tema som skal vurderes. NVE sier det videre må vektlegges vurdering av mulig flomfare samt ulike former for skredfare, som steinsprang, snøskred, jordskred, flom- og sørpeskred. NVE viser til at ved utfylling eller etablering i sjø vil det være relevant med undersøkelse av grunnforhold. De viser videre til at ved vurdering av flomfare er det naturlig å vurdere andre vassdragsprosesser som erosjon, massetransport, isgang samt om vassdrag kan ta nye løp.</p> <p>NVE viser også til at vassdrag og kantsoner langs vassdrag med tilhørende naturmiljø bør utredes. Spesielt vil det være påkrevd dersom kommunen via kommuneplanen leger til rette for arealbruk som medfører konsekvenser for vassdrag og tilhørende kantsoner.</p> <p>NVE har ingen merknader til prosessen, men vil gjerne komme på besøk til kommunen i forbindelse med planprosessen hvis det er behov for det. NVE har ingen konkrete innspill til oppstart av arealplanen i denne omgang, men viser til noen relevante generelle innspill:</p> <p>Plan- og bygningsloven og byggeteknisk forskrift (TEK 17, kap.7) setter tydelige krav til sikkerhet mot flom og skred ved ny utbygging. Kravene er førende for plan.</p> <p>NVE viser til informasjon og veiledning de har utarbeidet om aktuelle NVE-tema i kommunal arealplanlegging:</p> <ul style="list-style-type: none"> <li>• NVEs nettsider om arealplanlegging.</li> <li>• NVEs sjekklister for utarbeidelse av reguleringsplaner.</li> <li>• Maler for kartlegging av skredfare i bratt terreng.</li> </ul> <p>NVE har utarbeidet en prosedyrebeskrivelse og to rapportmaler for avklaring av skredfare i bratt terreng, tilpasset behovene på kommuneplan- og reguleringsplannivå. Det framgår av prosedyrebeskrivelsen når det er nødvendig med fagkyndig kompetanse for å kartlegge og vurdere skredfare. NVE anbefaler at rapportmalene benyttes.</p>	<p>Innspillet tas til orientering.</p>
<p>Mattilsynet. 29.09:</p>	<p>Mattilsynet viser til at det i kapittel 3.1 Arealutfordringer – land, er en feil med hensyn til godkjenning av vannverk.</p>	<p>Mattilsynet viser til at de er for sene i forhold til høringsfristen, men håper at tilsynets merknader blir tatt hensyn til.</p> <p>Mattilsynet viser til at det i kapittel 3.1 Arealutfordringer – land, er en feil med hensyn til godkjenning av vannverk.</p> <p>Mattilsynet viser til at den 30.01.2017 trådte den nye drikkevannsforskriften i kraft.</p> <p>Godkjenningsbestemmelsene ble da endret. Nye vannforsyningsystemer som skal dimensjoneres for å gi minst 10 m3 drikkevann, eller forsyne en eller flere sårbare abonnenter, er godkjenningspliktige. Resten, dvs. vannforsyningsystemer som leverer drikkevann til minst to abonnenter, er nå kum</p>	<p>Formuleringen knyttet til godkjenning fra Mattilsynet er tatt ut.</p> <p>For øvrig tas innspillet til orientering.</p>

Referat av innspill kommet i forbindelse med høring av planprogrammet for arealdelen.

		<p>reguleringspliktige hos Mattilsynet. Frist for å registrere eksisterende vannforsyningsystemer er 1.juni 2018. Nye vannforsyningsystem skal registreres før byggestart.</p> <p>Mattilsynet viser også her til vedtaket om nasjonale mål for vann i Norge 2014 og nasjonale mål med 8 viktige krav til vannforsyningen tilsvarende innspill gitt til planstrategien.</p>	
--	--	--	--



## LOPPA KOMMUNE

Helse- og sosialetaten

Saksframlegg

Dato: 15.05.2018  
Arkivref: 2018/335-0 /

Aasa Hamre

aasa.e.hamre@loppa.kommune.no

Saknsnr	Utvalg	Møtedato
12/18	Levekårsutvalget	29.05.2018
24/18	Formannskap Kommunestyre	07.06.2018

### **Helhetlig plan for bosetting og inkludering av flyktninger i Loppa kommune**

#### **Sammendrag**

Alle kommuner i Norge som bosetter flyktninger skal ha en integreringsplan hvor mål, resultater og tiltak skal være beskrevet.

#### **Forslag til vedtak:**

Loppa kommunestyre vedtar «Helhetlig plan for bosetting og inkludering av flyktninger i Loppa kommune» .

#### **Vedlegg:**

Helhetlig plan for bosetting og inkludering av flyktninger i Loppa kommune

#### **Andre saksdokumenter (ikke vedlagt):**

Ingen

#### **Saksutredning:**

Alle kommuner i Norge som bosetter flyktninger skal ha en integreringsplan hvor mål, resultater og tiltak skal være beskrevet. Ettersom Loppa kommune ble ny bosettingskommune i 2016 er det ikke blitt utarbeidet en integreringsplan tidligere. Det har derfor vært viktig i utarbeidelsen av en ny helhetlig plan for bosetting og inkludering av flyktninger i Loppa kommune at de ulike tjenesteområdene har bidratt med sin kompetanse og erfaringer slik at planen er gjeldende for 2018- 2022 med mål og tiltaksplaner, skal kunne framstå som en gjennomtenkt plan med et tverrfaglig og aktivt integrerings- og inkluderingsarbeid.



En har i arbeidet med planen hatt ønske om å sikre medvirkning fra ansatte i alle aktuelle tjenesteområder da mange oppgaver er sektorovergripende. Med deltakeren i fokus er målet å sikre en sammenhengende innsats der kommunikasjon og møtepunkt gjør at ikke noe glipper mellom tjenestene.

Arbeidet med planen har vært koordinert av introduksjonskoordinator for Flyktingetjenesten i Loppa kommune Aasa Hamre.

Arbeidsgruppen sin sammensetning har speilet de mest sentrale tjenesteområdene innen arbeid med målgruppen. De har alle hatt ansvar for å drøfte problemstillinger og tiltak med andre i egne enheter og med andre som jobber med ulike tjenesteområder knyttet til flyktninger.



**LOPPA KOMMUNE**  
Oppvekst- og kulturavdelingen

Saksframlegg

Dato: 16.05.2018  
Arkivref: 2017/528-0 /  
031

Liv Beate Karlsen

liv.b.karsen@loppa.kommune.no

Saknsnr	Utvalg	Møtedato
15/18	Levekårsutvalget	29.05.2018
25/18	Formannskap Kommunestyre	07.06.2018

## Kompetansesenter i Loppa, tomtevalg

### **Sammendrag**

Loppa kommune har gjennomført et forprosjekt kalt «Kompetansesenter» i perioden januar 2017 – mars 2018. Kommunestyret har behandlet saker om prosjektet i flere omganger og vedtok i mars 2018 at rådmannen må komme til kommunestyret med en plan for iverksetting av et hovedprosjekt.

### **Forslag til vedtak:**

Loppa kommunestyre tar stilling til endelig tomtevalg før det rent formelt settes i gang med planlegging av et hovedprosjekt.

### **Vedlegg:**

Notat fra Kreativ Industri

### **Andre saksdokumenter (ikke vedlagt):**

Ingen

### **Saksutredning:**

Loppa kommune har gjennomført et forprosjekt kalt «Kompetansesenter» i perioden januar 2017 – mars 2018. Kommunestyret har behandlet saker om prosjektet i flere omganger og vedtok i mars 2018 at rådmannen må komme til kommunestyret med en plan for iverksetting av et hovedprosjekt.

Prosjektet kompetansesenter handler kort sagt om å samle flere funksjoner innen oppvekst og kultur i ett bygg lokalisert til kommunesenteret Øksfjord, der grunnskole, opplæring for fremmedspråklige voksne, SFO, barnehage og bibliotek skal inngå. Det er bestemt at det skal bygges idrettshall og svømmehall i tilknytning til bygget.

Forprosjekt Kompetansesenter ble gjennomført i to faser. Første del av prosjektet hadde et hovedfokus på informasjonsinnhenting og kartlegging av behov og varte fra februar til september 2017.

Kommunestyret behandlet en rapport for fase 1 og vedtok at de ville utrede nybygg, altså et nytt kompetansesenter samt ny idrettshall og svømmehall. I fase 2 var det utdyping av brukerbehov som grunnlag for utarbeidelsen av foreløpig romprogram, samt kalkyler på utbygging og drift av bygninger, i all hovedsak bygd på erfaringstall fra andre kommuner. Kommunestyret behandlet en rapport for fase 2 i mars og vedtok å sette i gang et hovedprosjekt med tanke på realisering av et kompetansesenter inkludert idrettshall og svømmehall. Rådmannen ble bedt om å komme tilbake til kommunestyre med en plan for igangsetting av et hovedprosjekt.

I det videre arbeidet med realisering av et nybygg er det flere milepæler og faser som utvikling av et skisseprosjekt, endelig romprogram, byggesøknad, avklaring av entreprisemodell, organisering og styring av byggeprosjektet m.m.

Tomtevalget for kompetansesenteret er helt avgjørende for videre fremdrift av prosjektet. Hvis det nye bygget skal bygges på en tomt som ikke er regulert til formålet, må en kjøre en reguleringsplanprosess som vil ta noe tid. Tomtevalget vil også ha betydning for kostnads- og tidsrammen, da det kan være behov for tilrettelegging av tomta før byggestart. Vi anbefaler derfor at kommunen tar stilling til endelig tomtevalg før en rent formelt setter i gang planlegging av et hovedprosjekt.

# KOMPETANSESENTER I LOPPA

## Notat planlegging hovedprosjekt

Kreativ Industri AS 09.05.18

---

### 1. Bakgrunn

Loppa kommune har gjennomført et forprosjekt kalt «Kompetansesenter» i perioden januar 2017 – mars 2018. Kommunestyret har behandlet saker om prosjektet i flere omganger og vedtok i mars 2018 at rådmannen må komme til kommunestyret med en plan for iverksetting av et hovedprosjekt.

Prosjektet kompetansesenter handler kort sagt om å samle flere funksjoner innen oppvekst og kultur i ett bygg lokalisert til kommunesenteret Øksfjord, der grunnskole, opplæring for fremmedspråklige voksne, SFO, barnehage og bibliotek skal inngå. Det er bestemt at det skal bygges idrettshall og svømmehall i tilknytning til bygget.

Forprosjekt Kompetansesenter ble gjennomført i to faser. Første del av prosjektet hadde et hovedfokus på informasjonsinnhenting og kartlegging av behov og varte fra februar til september 2017. Kommunestyret behandlet en rapport for fase 1 og vedtok at de ville utrede nybygg, altså et nytt kompetansesenter samt ny idrettshall og svømmehall. I fase 2 var det utdyping av brukerbehov som grunnlag for utarbeidelsen av foreløpig romprogram, samt kalkyler på utbygging og drift av bygninger, i all hovedsak bygd på erfaringstall fra andre kommuner. Kommunestyret behandlet en rapport for fase 2 i mars og vedtok å sette i gang et hovedprosjekt med tanke på realisering av et kompetansesenter inkludert idrettshall og svømmehall. Rådmannen ble bedt om å komme tilbake til kommunestyre med en plan for igangsetting av et hovedprosjekt. Dette notatet redegjør kort for resultatene og valgene gjort i forprosjektet og noen av hovedelementene i et hovedprosjekt, samt noen forhold og rammebetingelser som bør være på plass før igangsetting av et hovedprosjekt.

## 2. Beslutninger og rammer i forprosjektfasen

Resultatet av forprosjektet er at det er definert brukerbehov, mål, et foreløpig romprogram og erfaringstall fra lignende prosjekter i sammenlignbare kommuner. Det har vært lagt til grunn at flest mulig funksjoner og oppgaver skal ses i sammenheng. Det er fastslått at det er behov for å bedre fasiliteter for flere brukergrupper og ansatte innen oppvekst og kultur i kommunen, samt at det er et potensiale for effektivisering ved å samlokalisere bygg, funksjoner og ansatte. Samtidig er det påpekt at flerbruk krever koordinering, god informasjonsflyt og ledelse slik at det ikke oppstår uklarheter om bruk og tilgjengelighet for alle.

Det er definert en rekke behov i forprosjektet, som en sosial møteplass, bedre fysiske rammebetingelser for læring og trivsel ved Høgtun skole. Både barnehagen og biblioteket i Øksfjord har lite tilfredsstillende fysiske forhold. Siden det ikke er en idrettshall i kommunen i dag, har idretten et behov for bedre lokaliteter. Dagens svømmebasseng er mye i bruk og har rehabiliteringsbehov.

Ved å bygge gode utearealer rundt et kompetansesenter vil en legge til rette for fysisk og sosial aktivitet, både på dag- og kveldstid. Det kan være et viktig folkehelseiltak for befolkningen, spesielt barn og unge.

## 3. Forutsetninger for og milepæler i et hovedprosjekt

Med utgangspunkt i foreløpig romprogram fra Verte og erfaringstall på utbygging og drift fra andre kommuner er det anslått at en full utbygging av et kompetansesenter med idrettshall og svømmebasseng vil ha en kostnad på 129 mill. kr., forutsatt at det bygges et stålbaseng. Det er likevel mange valg som skal tas før det foreligger en mer konkret og realistisk utgiftsramme for et kompetansesenter. Dette er valg som tomtevalg, materialvalg, standard, kvalitet, areal, funksjoner osv.

I det videre arbeidet med realisering av et nybygg er det flere milepæler og faser som utvikling av et skisseprosjekt, endelig romprogram, byggesøknad, avklaring av entreprisemodell, organisering og styring av byggeprosjektet m.m.

Tomtevalget for kompetansesenteret er helt avgjørende for videre fremdrift av prosjektet. Hvis det nye bygget skal bygges på en tomt som ikke er regulert til formålet, må en kjøre en reguleringsplanprosess som vil ta noe tid. Tomtevalget vil også ha betydning for kostnads- og tidsrammen, da det kan være behov for tilrettelegging av tomte før byggestart. Vi anbefaler derfor at kommunen tar stilling til endelig tomtevalg før en rent formelt setter i gang planlegging av et hovedprosjekt.

# kreativindustri

Kreativ Industri AS er et konsulentfirma som leverer tjenester innen prosjektledelse, prosessledelse, rekruttering, utredninger og bedriftsrådgivning. Firmaet ble etablert i 2009, og har åtte ansatte i Alta, Hammerfest og Vadsø. Vår motivasjon for å arbeide i Kreativ Industri, er å skape faktiske resultater for kundene våre, og utvikle samfunns- og næringslivet.

<http://www.kreativindustri.no>

# kreativindustri

## **PS 26/18 Referatsaker**

RS 6/18 17/1829 Oversendelse av klage på vedtak om søknad om rassikring - Ystenes - Loppa kommune - Finnmark

RS 7/18 Informasjon om utskrivning av eiendomsskatt 2018

RS 8/18 Vedtaksrevisjon



DET KONGELIGE  
OLJE- OG ENERGIDEPARTEMENT

Loppa kommune  
Parkveien 1/3  
9550 ØKSFJORD

Deres ref

Vår ref

Dato

17/1829-

23.04.2018

## Søknad om tilskudd til rassikring på Ystnes, Loppa kommune – klage på avslag

Departementet viser til klage fra Loppa kommune av 27.04.2017. Klagen gjelder Norges vassdrags- og energidirektorat (NVE) sitt avslag av 06.03.2017 på søknad om tilskudd til bygging av skredvoll på Ystnes i Loppa kommune.

NVE har behandlet klagen i brev til departementet datert 11.10.2017. NVE mener at klagen ikke gir grunnlag for å endre vedtaket.

### Bakgrunn

Loppa kommune har 31.05.2016 søkt om tilskudd til rassikring av boliger på Ystnes. Loppa kommune søkte om 13,6 mill. kroner som er 80 % av kostnadene på totalt 17 mill. kroner. Det omsøkte tiltaket er en 150 meter lang voll. NVE fattet vedtak om avslag på søknaden 06.03.2017. NVE begrunnet avslaget med at kost-nytte er for lav og at det omsøkte tiltaket derfor ikke nådde opp i prioriteringen innenfor tilskuddsordningens økonomiske ramme.

### Klagen

Loppa kommune begrunner klagen med at vedtaket er fattet på feil grunnlag. Loppa kommune mener at sikringstiltaket vil sikre seks boliger, mens NVEs vurdering var at sikringstiltaket trolig ikke vil gi bedret sikring for de fire bolighusene nedenfor Ystnesveien (Betinajordet). Klager viser til NGI dokument 20100828-005-TN og 20120243-01-R. Etter kommunens vurdering vil et sikringstiltak forbedre sikkerheten for seks boliger sammenlignet med situasjonen i dag uten skredsikring.

Postadresse  
Postboks 8148 Dep  
0033 Oslo  
postmottak@oed.dep.no

Kontoradresse  
Akersgata 59  
oed.dep.no

Telefon\*  
22 24 90 90  
Org no.  
977 161 630

Avdeling  
Energi- og  
vannressursavdelingen

Saksbehandler  
Anja Skiple Ibrekk  
22 24 61 41



Klager anfører også at det ikke er tomter tilgjengelig for bygging av nye hus, og at kostnadene for sikringstiltak i forbindelse med tilrettelegging av nye boligtomter må tas inn i den totale beregningen av samfunnsøkonomien. I tillegg mener klager at årlig anslått kostnad for varsling også må inkluderes i vurderingen. Klager peker også på at et sikringstiltak vil ha positive konsekvenser for fylkesvei og kommunal vei.

### **NVEs vurdering**

NVE mener at sikringstiltaket vil gi bedret sikkerhet for to boliger, mens de øvrige fire bolighusene trolig ikke vil få vesentlig bedret sikkerhet med det omsøkte sikringstiltaket.

Loppa kommune har i klagen også argumentert med at kostnadene for erstatningsboliger er 6 mill. kroner pr. bolig. Dette innbefatter rivekostnader, nybygg, og sikring av tomter slik at disse vil tilfredsstille gjeldende sikkerhetskrav. Kommunen anslår at kostnad for overvåking/varsling av skredfare beløper seg til 0,3 mill. kroner pr. år. NVE mener at disse forholdene ikke kan tas hensyn til ved vurderingen av nytten av tiltaket. Når det gjelder tilrettelegging for ny bebyggelse, peker NVE på at tilskudd i utgangspunktet bare skal gis for å redusere faren for eksisterende bebyggelse (Regelverk for tilskudd, kap.1820, post 60, punkt 4.3).

NVE vurderer at det aktuelle sikringstiltaket er uforholdsmessig kostbart i forhold til verdien av de utsatte bygningene, og at søknaden ikke kan prioriteres innenfor tilskuddsordningens økonomiske ramme. NVE vurderer at det ikke er fremkommet ny informasjon i klagen som gir grunnlag for en endret konklusjon, og at avslaget derfor må opprettholdes.

### **Departementets vurdering**

Departementet viser til at det er utført flere skredvurderinger og prosjektering av sikringstiltak for bebyggelsen på Ystnes. I 2010-2012 utførte Norges Geotekniske Institutt skredvurdering og prosjektering av tiltak. I 2013 ble det utført faresonekartlegging for Loppa kommune på oppdrag fra NVE. Faresonekartleggingen fra 2013 viser at de to øverste husene på Ystnes er innenfor faresonen 1/100, og at ytterligere fire hus ligger innenfor faresonen 1/1000. Snøskred er den dimensjonerende skredtypen. Departementet har merket seg at det tidlig på 1970-tallet gikk et snøskred helt ned til sjøen, og for om lag 20 år siden gikk det et snøskred som traff et hus. Det skal også ha gått et snøskred vinteren 1985/86 ned til Ystnesveien.

Den prosjekterte fangvullen vil øke sikkerheten til de to øverste boligene. I ekstreme tilfeller vil likevel et snøskred kunne gå over den prosjekterte vullen. Husene nedenfor Ystnesveien vil i slike ekstreme tilfeller bli berørt. Det er ikke vist eller beskrevet i foreliggende dokumentasjon at tiltaket vil ha betydning for husene innenfor 1/1000-grensen. Tiltaket vil nok i noen grad også kunne dempe store og sjeldne skred nedenfor veien, men vil etter NVEs vurdering ikke kunne stoppe slike skred. Det vurderes at den samfunnsøkonomiske nytten for skredsikringstiltaket uansett vil være relativt lav, uavhengig av om tiltaket også ville kunne gi noe økt sikkerhet til de fire boligene i 1/1000-sonen.

NVE mottar en rekke søknader om støtte til sikringstiltak i områder der det er høy risiko for skade. Føringer for bruk av midlene er nedfelt i Meld. St.15 (2011-2012). Departementet viser til side 29 der det heter:

*"Investeringer som det offentlige gjør i tiltak for å redusere flom- og skredrisikoen begrunnes ut fra at de er samfunnsmessig rasjonelle. Det innebærer at prosjekter må ha større samfunnsøkonomisk nytte enn kostnad for å kunne forsvares gjennomført. Det blir da behov for å rangere og prioritere mellom prosjekter. De prosjekter som samlet gir størst nytte i forhold til kostnadene skal prioriteres".*

NVE vil prioritere sikring i tilfeller med høyest risiko (høy faregrad og/eller store konsekvenser) for skade på store verdier og fare for liv og helse. NVE må innenfor tildelt budsjett gjøre prioriteringer ut fra hvilke tiltak som gir størst nytte i forhold til kostnader.

Departementet støtter derfor NVEs vurdering om at nytten i dette tilfellet ikke er stor nok til at tiltaket kan prioriteres.

### **Konklusjon**

Klagen blir ikke tatt til følge. NVEs vedtak av 06.03.2017 opprettholdes. Dette vedtaket kan ikke påklages, jf. forvaltningsloven § 28, tredje ledd, første punktum.

Med hilsen

Lars Christian Sæther (e.f.)  
avdelingsdirektør

Anja Skiple Ibrekk  
underdirektør

*Dokumentet er elektronisk signert og har derfor ikke håndskrevne signaturer*

Kopi  
Norges vassdrags- og energidirektorat



Deres dato:  
Deres ref:

Vår dato: 28.05.2018  
Vår ref: 2009/846-0 / 232

Camilla Hansen  
camilla.hansen@loppa.kommune.no

Til:  
Formannskap og kommunestyre

### **Informasjon om utskrivning av eiendomsskatt 2018**

Det er i sak 56/17 vedrørende budsjett 2018, vedtatt følgende:

For eiendomsskatteåret 2018 skal det skrives ut eiendomsskatt på verk og bruk og annen næringseiendom, samt boliger og fritidsboliger i hele kommunen, jfr. Egedomsskattelova (esktl.) § 3 bokstav f.

Vi har fått satt i gang arbeidet med eiendomsskatt, og mente at vi skulle nå fristen for utskrivning av skatt til boligeiendommene. Det er vedtatt bruk av formuesgrunnlag på boliger og fritidsboliger. Dette er innhentet fra skatteetaten, og materialet er gjennomgått. Det foreligger imidlertid ikke formuesgrunnlag på fritidsboliger, og vi er derfor nødt til å få alle fritidseiendommene taksert, i tillegg til verk og bruk og annen næringseiendom.

Det er imidlertid ikke tillatt å skrive ut skatt til bare en del av eiendommene og ikke alle som ligger i vedtaket. Utskrivning til det som ville vært klart på boligeiendommene vil være brudd på likebehandlingen som det foreligger krav om. Vi fortsetter derfor et omfattende arbeid med eiendomsskatt, men det vil ikke kunne skrives ut før tidligst i 2019.

Med hilsen

Camilla Hansen  
Økonomisjef

## Oppfølging av politiske vedtak

Saksnr	Sakstekst	Status	Vedtaket hovedpunkter	Saksbehandler	Saksbehandler kommentar
	<b>Møtedato 24.11.2015</b>				
PS 47/15	Regnskapsrapportering 2.tertial 2015	Ferdig	Rapporten tas til orientering	CH	
PS 48/15	Budsjettdrøftinger	Ferdig	Politiske signaler til administrasjon	CH	
PS 49/15	Avgiftsregulativ Loppa havnedistrikt 2016	Ferdig	Avgiftsregulativ gjeldende fra 1.1.2016 vedtatt	OHT	Lagt inn i budsjettforslaget for 2016
PS 50/15	Påvirkbare egeninntekter Oppvekst-kultur 2016	Ferdig	Økning av inntekter i forkant av budsjettvedtaket	LK	Lagt inn i budsjettforslaget for 2016
PS 51/15	Påvirkbare egeninntekter Helse-omsorg 2016	Ferdig	Økning av inntekter i forkant av budsjettvedtaket	KP	Lagt inn i budsjettforslaget for 2016
PS 52/15	Påvirkbare egeninntekter Driftsavdelingen 2016	Ferdig	Økning av inntekter i forkant av budsjettvedtaket	OHT	Lagt inn i budsjettforslaget for 2016
PS 53/15	Påvirkbare egeninntekter Selvkostområdet 2016	Ferdig	Økning av inntekter i forkant av budsjettvedtaket	OHT	Lagt inn i budsjettforslaget for 2016
PS 54/15	Bosetting av flytninger i Loppa kommune 2016 og planperioden 2017-2019	Pågår	Bosette 12 flytninger i 2016. Fortrinnsvis barnefam. For årene 2017-19 bosetter Loppa inntil 30 flytninger	LK	Totalt tatt imot 19 flytninger og 2 familiegjenfor.4 flyttet. 17 bor nå.
PS 55/15	Salg av kommunale boliger - Ystnesveien 18/20, 10/12 og 14/16	Ferdig	Ystnesvn. 18/20 selges til høystbydende kr 550.000 Rådmannen gis myndighet til å selge 10/12 og 14/16 til høystbydende over 250.000,-.	Rådmann	Solgt
PS 56/15	Ressurser til skolene 2016/2017	Ferdig	Ressurstildeling for skoleåret 2016/2017	LK	
PS 57/15	Risiko og sårbarhetsanalyse for Loppa kommune	Ferdig	Rapporten sendes tilbake til adm. For kvalitetssikring	Rådmann	Fremlegges på neste møte
PS 58/15	Opprettelse av faste utvalg 2015-2019	Ferdig	Hovedutvalg for TPN skal være personidentisk med form.skapet	SJE	vedtak sendt til de som ble valgt
PS 59/15	Valg av repr og vara til Loppa kirkelig fellesråd	Ferdig	Ordfører ble valgt og varamedlem Hans R.Johnsen	SJE	vedtak sendt til de som ble valgt
PS 60/15	Valg av repr og vara til KUSEK	Ferdig	Ernst Berge ble valgt og varamedlem Ståle Sæther	SJE	vedtak sendt til de som ble valgt
PS 61/15	Fornyet behandling av ny reg.plan Vassdalen ind.	Ferdig	Mer begrunnet vedtak for økt tillatt bygghøyde til 25 meter	Rådmann	Vedtaket påklaget av fam. Gamst
PS 62/15	Reguleringsplan Klubben Samuelsen i Nuvsvåg	Ferdig	Kommunestyret godkjenner reguleringsplan og reg.bestemmelsene	NEE	Privat reguleringsplan godkjent
PS 63/15	Suppleringsvalg leveårsutvalget	Ferdig	Varamedlem for SV		vedtak sendt til den som ble valgt
PS 64/15	Valg samarbeitsvalgene for skole/barnehage	Ferdig	Valg av kommunens representanter		vedtak sendt til de som ble valgt
PS 65/15	Referatsaker	Ferdig	Til orientering		
	<b>Møtedato 18.12.2015</b>				
PS 66/15	Endring av regelverk for næringsfond	Ferdig	Nytt regelverk for nærings og utviklingsfond vedtatt	TH	Iverksatt 18.12.15
PS 67/15	Kommuneplanens samfunnsdel 2015-2027	Ferdig	Forslag til kommuneplanens samfunnsdel sendes på høring	TH	Vært på høring
PS 68/15	Vellys i Bergsfjord - utskifting av blanktrådlinje	Ferdig	Satt av midler til å skifte ut blanktrådlinje i Bergsfjord til EX-hengekabel	OHT	Arbeidet utført
PS 69/15	Risiko og sårbarhetsanalyse for Loppa kommune	Ferdig	Kommunestyret godkjenner administrasjonens forslag	Rådmann	
PS 70/15	Sammenslåing psykiatri og rus	Ferdig	Psykiatrienhet og rusenhet slått sammen. Ruskonsulent i fast stilling	KP	
PS 71/15	Hjemmebasert omsorg	Ferdig	Hjemmesykepleie og praktisk bistand slått sammen til en enhet	KP	
PS 72/15	Rekrutterings og stabiliserings tiltak leger	Utsatt	Saken utsettes	KP	Adm foreslo felles fastlegeliste og 4-delt vaktordning for leger
PS 73/15	Bemanning legekantoret	Ferdig	Vedtatt å redusere sekretær ressurs fra 180% til 160% totalt		
PS 74/15	Opprettelse av stilling introduksjonskoordinator	Ferdig	Opprettelse av 100% prosjektstilling		

PS 75/15	Budsjettregulering 2015 - investering-småbedriftssentret	Ferdig	Budsjettregulering av investeringsprosjekt	CH	Ble dyrere enn prosjektert
PS 76/15	Budsjettregulering 2015 - Kjøp av biler	Ferdig	Budsjettregulering av investeringsprosjekt	CH	Budsjettreg. av tidligere vedtak
PS 77/15	Budsjettregulering ikke påbegynte prosjekter	Ferdig	Budsjettregulering av investeringsprosjekt	CH	Investeringsprosjekter
PS 78/15	Vannledning Ystnesveien	Ferdig	Budsjettregulering av investeringsprosjekt	CH	Økning av låneramme
PS 79/15	Avløp Ystnesveien	Ferdig	Budsjettregulering av investeringsprosjekt	CH	Økning av låneramme
PS 80/15	Årsbudsjett 2016 - økonomiplan 2016-2019	Ferdig	Budsjett 2016 og økonomiplan 2016-2019 vedtas	CH	
PS 81/15	Referatsaker	Ferdig	Til orientering		
<b>Møtedato 03.03.2016</b>					
PS 1/16	Klagebehandling av ny vedtatt reguleringsplan Vassdalen	Ferdig	Klage fra fam. Gamst imøtekommes ikke av kommunestyret.	TH	Klage tas ikke til følge av Fylkesm.
PS 2/16	Høring Ny strategiplan 2016-2019 Vest Finnmark Regionråd	Ferdig	Kommunestyret gir prinsipielt sin tilslutning til mål, strategier og organisering av Vest Finnmark Regionråd, jf. framlagte dokumenter		
PS 3/16	Søkad om finansiering av fiskebruk og tørrfisklager Sør-Tv	Ferdig	Kommunestyret innvilget tilskudd kr 100 000,-		
PS 4/16	Kommunereformen - videre prosess 2016	Ferdig	Rapport "Kommunereformen-Alta,Loppa,Kautokeino og Kvænangen tas til orientering. Forhandlinger igangsettes	Rådmann	Pengene utbetalt
PS 5/16	Delegasjon av økonomiske fullmakter til kriseledelsen	Ferdig	Kommunal kriseledelse kan foreta økonomiske omdisponeringer innenfor kommunen driftsbudsjett med inntil 500 000 i krisesituasjoner	TH	Økning av beløp fra kr 200 000
PS 6/16	Forslag om felles forliksråd 2016	Ferdig	Opprettet et felles forliksråd for Alta og Loppa kommuner	Rådmann	Valget skjer senere
PS 7/16	Opphør skjenkebevilging - Dattera til Larsen	Ferdig	Opphør etter eget ønske	SJE	Skjenkestedet nedlagt
PS 8/16	Referatsaker	Ferdig	Til orientering		
PS 9/16	Tilskudd til veier, bredbånd og digitaliseringstiltak i kommuner som skal slå seg sammen	Ferdig	Kommunestyret ber adm utarbeide søknad om utbygging av fast bredbånd til hele kommunen	Rådmann	Søkt tilskudd kr 3.840.000. Ikke innvilget
<b>Møtedato 13.04.2016</b>					
PS 10/16	Godkjenning møteprotokoll	Ferdig	Godkjent		
PS 11/16	Kommunereform: Rådgivende folkeavstemning	Ferdig	Vedtak om å gjennomføre folkeavstemning 2.juni 2016	SJE	Folkeavstemning gjennomført
<b>Møtedato 28.04.2016</b>					
PS 12/16	Innkjøp av varmepumper i Bergsfjord	Ferdig	Vedtak om innkjøp av to varmepumper	OHT	Innkjøpt og installert
PS 13/16	Utskifting av blanktråd til EX-hengekabel Vestre Loppa	Ferdig	Satt av midler til å skifte ut blanktrådråd i Vestre Loppa	OHT	Arbeidet utført
PS 14/16	Utveldelse av Bergsfjord kraftverk	Ferdig	Høringsuttalelse avgitt. Går imot foreslåtte endringer av drift av kraftv.	TH	Uttalelse sendt de berørte parter
PS 15/16	Energiovervåking av kommunale bygg	Ferdig	Bevilgning til service og komplettering av eksterende energiovervåking	OHT	Tiltakene iht til vedtaket er ferdig
PS 16/16	Tilstandsrapport for skole,barnehage, bibliotek 2014/15	Ferdig	Tilstandsrapporten tas til orientering	LK	
PS 17/16	Vedtaksendring stilling introduksjonskoordinator	Ferdig	Endret organisasjonsmessig plassering	KP	Stillingen er underlagt oppvekstadv.
PS 18/16	Låneopptak startlån	Ferdig	Låneopptak på 2.000.000	CH	Lånet tatt opp
PS 19/16	Referatsaker	Ferdig	Til orientering		
PS 20/16	Samferdselsuttalelser	Ferdig	Krav om gjenoppsett av diverse ruter	TH	Uttalelse sendt fylkeskommunen
PS 21/16	Valg av vararepr til forhandlingsutvalget kommunereform	Ferdig	Arve Berntzen velges som vara til forhandlingsutvalget kommunereform		
PS 22/16	Ny sak, opprettelse av plankomite forprosjekt kompetansesenter og idrettshall	Ferdig	Valg av plankomite, komiteens oppgaver. Økonomisk ramme 500 000,-	LK	

**Møtedato 18.05.2016**

PS 23/16	Diskusjonssak - Vedtektsendringer Ymber	Ferdig	Politiske signaler		
<b>Møtedato 16.06.2016</b>					
PS 25/16	Regnskapsrapportering 1.tertial 2016	Ferdig	Til orientering	CH	Underrettet Fylkesmannen
PS 26/16	Årsmelding og kommuneregnskapet 2015	Ferdig	Kommunestyret godkjenner årsregnskap og årsmelding Loppa kommune skal fortsette som egen kommune.	Rådmann	Underrettet domstoladministrasjon
PS 27/16	Kommunestruktur i Loppa kommune-endelig vedtak	Ferdig	Valgt 2 lagrettemedlemmer/meddommere	SJE	Underrettet domstoladministrasjon
PS 28/16	Valg lagrettemedlemmer/meddommere 1.1.17-31.12.20	Ferdig	Valgt 36 meddommere til Alta Tingrett	SJE	Underrettet domstoladministrasjon
PS 29/16	Valg av meddommere Alta Tingrett 1.1.17-31.12.20	Ferdig	Valgt 2 jordskiftemeddommere	SJE	Underrettet Fylkeskommunen
PS 30/16	Valg av jordskiftemeddommere 1.1.17-31.12.20	Ferdig	Inngitt forslag på 1. skjønnsmedlem	SJE	Underrettet de berørte parter
PS 31/16	Forslag valg av skjønnsmedlemmer 1.1.17-31.12.20	Ferdig	Oppnevnt 1 fast medlem og 1 vramedlem til felles forliksråd	OHT	Inngått avtale med entreprenør
PS 32/16	Valg av forliksråd for Alta og Loppa kommuner	Ferdig	Iverksette sikring av grunnen ved tidl. Småbedriftssentret		
PS 33/16	Etablering næringstomt og sikring av grunn etter småbedriftssentret ble revet	Ikke			
PS 34/16	Almenningsskaiken i Øksfjord	Ferdig	Utbedring av almenningsskaiken i Øksfjord	OHT	Lånet tatt opp og kaien utbedret
PS 35/16	Kjøp og finansiering av utstyr til streaming	Ferdig	Innkjøp av utstyr til streaming	CH	
PS 36/16	Utvidelse på eiersiden i VEFIK IKS	Ferdig	Åner for å utvide antall eierkommuner i VEFIK IKS, selskapsavtale godkj.	TH	
PS 37/16	Retningslinjer for kulturfond	Ferdig	Vedtatt retningslinjer for kulturfond	LK	
PS 38/16	Regelverk salg og skjenking 2016-2020	Ferdig	Vedtatt nytt regelverk for salg og skjenking 2016-2020	SJE	Bevillingsdokumenter sendt søker
PS 39/16	Søknad om skjenkebevilling-Wilhelmsen Transport	Ferdig	Innvilget skjenkebevilling til 30.09.2020	SJE	
PS 40/16	Kontrollutvalgets årsmelding 2015	Ferdig	Til orientering		
PS 41/16	Opptak Porsanger kommune som medlem regionrådet	Ferdig	Tilrår at Porsanger kommune blir tatt opp som medlem i Vest-F. regionr.	TH	Medlem fra og med 1.januar 2017
PS 42/16	Høring-Evaluering av kollektivtilbudet 2016	Ferdig	Kommunens innspill til justering av eksisterende kollektivtilbud	TH	Uttalelse sendt fylkeskommunen
PS 43/16	Rapport selskapskontroll IKAF IKS	Iverksatt	Rapporten tas til etterretning. Rådmann må følge opp anbefalingene i rapportens Kap. 7	Rådmann	
PS 44/16	Reglement for folkevalgte-Revidering	Ferdig	Nytt pkt til tidligere reglement. Møteordgjørelse ved innkalling til kurs	SJE	Iverksatt
PS 45/16	Referatsaker	Ferdig	Til orientering		
PS 46/16	Interpellasjon til ordfører	Ferdig	Interpellasjon fremsatt av representanten Berit Land	Ordfører	Besvart av ordfører og rådmann
PS 47/16	Spørsmål til ordfører	Ferdig	Spørsmål stilt på kommunestyremøte 16.6.2016	Ordfører	Besvart av ordfører og rådmann
<b>Møtedato 01.09.2016</b>					
PS 48/16	Kommuneplanens samfunnsdel - Sluttbehandling	Ferdig	Kommuneplanens samfunnsdel vedtatt	TH	
PS 49/16	IKA Finnmark IKS - Endring av selskapsavtale	Ferdig	Godkjenner fremlagte forslag til endring av selskapsavtale for IKAF	SJE	
PS 50/16	Salg av kommunale boliger	Ferdig	Vedtak om salg av inntil 2 kommunale boliger	Rådmann	Boligene solgt
PS 51/16	Retningslinjer tildeling tilskudd til tilpasning	Ferdig	Vedtatt retningslinjer pr 1.9.2016	CH	
PS 52/16	Retningslinjer tildeling startlån	Ferdig	Vedtatt retningslinjer pr 1.9.2016	CH	
PS 53/16	Retningslinjer tildeling tilskudd etablering	Ferdig	Vedtatt retningslinjer pr 1.9.2016	CH	
PS 54/16	Revidering reglement for kommunestyre	Ferdig	Revidert reglement vedtatt pr 1.9.2016	SJE	
PS 55/16	Samlokalisering av nødetatsentralene i Kirkenes	Ferdig	Støtter fellesuttalelsen fra brannsjefene i Finnmark	NEE	Vedtak sendt

PS	Referatsaker	Ferdig	Server lokalisert til Øksfjord Helsecenter	CH	Ny server anskaffet
PS 56/16	leasing av ny server	Ferdig	Utvider investeringsrammen til aggregat til Øksfjord helsecenter	OHT	
PS 57/16	Utvidelse investeringsramme aggregat Helsecenteret	Ferdig			
PS 58/16	Basseng Høgtun-Vedlikeholdsbehov	Sak trukket			
PS 59/16	Uttalelse vedtørende båtruter	Ferdig	Godtar ikke kutt i rutetilbudet i Vestre Loppa som forslått av Fylkeskom.	Ordfører	Vedtak sendt FFK
PS 60/16	Referatsaker	Ferdig	Til orientering		
<b>Møtedato 26.10.2016</b>					
PS 61/16	Reglement for ordfører og varaordfører	Ferdig	Reglement vedtatt 26.10.16		
<b>Møtedato 03.11.2016</b>					
PS 62/16	Suppleringsvalg ifb permisjon fra politiske verv	Ferdig	Valg i Heidi Dahl's permisjonstid	SJE	De valgte er underrettet
PS 63/16	Utvidelse industriområde Sandbakken-nytt kostnadsoversl	Ikke ferdig	Utarbeidelse av planprogram/grunnundersøkelse/geotek.vurdering for utvidelse av Sandbakken næringsområde	TH	Godkj. Reg.plan foreligger, men Befaring våren 2018
PS 64/16	Overordnet analyse og plan selskapskontr. 2017-2020	Ferdig	K.styret slutter seg til planen og prioriterer generell eierskapskontroll av Loppa kommune i planperioden	Rådmann	
PS 65/16	Rapport selskapskontroll VEFAS IKS	Ferdig	K.styret tar rapporten til etterretning	Rådmann	
PS 66/16	Komm.retningslinjer bosetting av flyktninger	Ferdig	Fremlagte retningslinjer vedtas fra 3.11.16	Rådmann	
PS 67/16	Regnskapsrapportering 2.tertial 2016	Ferdig	Til orientering	HD	
PS 68/16	Budsjettdrøftinger 2017	Ferdig	Politiske signaler til administrasjon	CH	
PS 69/16	Påvirkbare egeninntekter oppvekst-kultur 2017	Ferdig	Økning av inntekter i forkant av budsjettvedtaket	LK	Lagt inn i budsjettforslaget for 2017
PS 70/16	Påvirkbare egeninntekter helse-omsorg 2017	Ferdig	Økning av inntekter i forkant av budsjettvedtaket	VM	Lagt inn i budsjettforslaget for 2017
PS 71/16	Påvirkbare egeninntekter selvkostområdet 2017	Ferdig	Økning av inntekter i forkant av budsjettvedtaket	OHT	Lagt inn i budsjettforslaget for 2017
PS 72/16	Påvirkbare egeninntekter driftsavdelingen 2017	Ferdig	Økning av inntekter i forkant av budsjettvedtaket	OHT	Lagt inn i budsjettforslaget for 2017
PS 73/16	Eierskapsmelding	utsatt	Saken ble utsatt		
PS 74/16	Låneopptak startlån 2016	Ferdig	Opptak av startlån på kr 2.000.000	CH	Lånet er tatt opp
PS 75/16	Oppretteelse av stipend for sykepleierstudenter	Ferdig	Opprettet stipend på 50 000 årlig m/kriterier	KP	Iverksatt
PS 76/16	Utekontor lege Bergsfjord	Utsatt	Saken ble utsatt	KP	
PS 77/16	Stortingsvalg-og sametingsvalget 2017	Ferdig	Fastsetting av valgdag	SJE	
PS 78/16	Høring om lokal politistruktur i Finnmark	Ferdig	Høringsuttalelse avgitt	Rådmann	
PS 79/16	Referatsaker	Ferdig	Til orientering		
<b>Møtedato 15.12.2016</b>					
PS 80/16	Referatsaker	Ferdig	Til orientering		
PS 81/16	Konsekvensutredning flytting av kontorsted til legen Bergfj	Ferdig	Samløkalisering av utekontor helsesøster og lege med Bergsfjord skole	KP	
PS 82/16	Salg av helsehuset i Bergsfjord	Ferdig	Helsehuset i Bergsfjord selges.	Rådmann	Solgt
PS 83/16	Nedleggelse Bergsfjord barnehage	Ferdig	Barnehagen nedlagt f.o.m. 1.1.17.Barnet tilbys plass i Øksfj.barnehage	LK	Takket nei til barnehagetilbud Øksfj
PS 84/16	Ressurser til skolene 2017/2018	Ferdig	SFO tilbud for en elev videreføres ut skoleåret	LK	hatt førskoletilbud i Bergsfj. Til 20.6.17
PS 85/16	Innføring av eiendomsskatt i Loppa	ikke ferdig	Ressurstildeling for skoleåret 2017/2018	CH	Kapasitetsproblemer i administrasjon
PS 86/16	Økonomiske virkemidler seniorpolitisk plan	Ferdig	Innføring av eiendomsskatt også på boliger Økonomiske virkemidler utvikles	LHM	Iverksatt

PS 87/16	Årsbudsjett 2017-Økonomiplan 2017-2020	Ferdig	Årsbudsjett 2017 og økonomiplan 2017-2020 vedtas	CH	
PS 88/16	Sandbakken industriområde-Kjøp av eiendommer	Ferdig	Avsetter 1.011.000 til erverv av eiendom. Sikre disse til næringsformål	TH	
PS 89/16	Overordnet analyse og plan for forvaltningsrevisjon	Ferdig	Godkjenner plan og prioriterer; Kvalitet i pleie/omsorg, rekruttering/kompetanse, ressursbruk/kvalitet i grunnskolen,dokumenthåndtering	Rådmann	
PS 90/16	Boligsocial plan Loppa kommune 2016-2020	Ferdig	Boligsocial plan for 2016-2020 vedtas	TH	
PS 91/16	Retningslinjer tildeling av kommunalt disponerte boliger	Ferdig	Retningslinjer vedtatt 15.12.16	KP	
PS 92/16	Frisklivsentral i Loppa kommune	Ferdig	Prosjektet skal fremme fysisk/psyking helse,og forebygge, ble vedtatt	KP	
PS 93/16	Medlemskap i Finnmark Friluftsråd	Ferdig	Vedtak om medlemskap i Finnmark Friluftsråd	KP	
PS 94/16	Budsjettreguleringer	Ferdig	Flere budsjettreguleringer i driftsregnskapet	CH	Utført
PS 95/16	Budsjettreguleringer investering	Ferdig	Flere budsjettreguleringer i investeringsregnskapet	CH	Utført
PS 96/16	Regional transportplan 2018-2027 innspill/høring	Ferdig	Høringsuttalelse og innspill avgitt	TH	Høring sendt FFK
<b>Møtedato 16.03.2017</b>					
PS 1/17	Utvildelse av industriområde Sandbakken-planprogram	Ikke ferdig	Fastsetting av områderegulering for utvidelse av Nuvsfj. botn ind.område	TH	Befaringses før saken er ferdig
PS 2/17	Planstrategi Loppa kommune 2017-2020 høringsutkast	ikke ferdig	Saken sendes tilbake til administrasjon	TH	Vært på høring
PS 3/17	Planprogram for Loppa kommunes areal-første utkast	Ferdig	Planprogram for kommuneplanens areal del legges ut på høring	TH	Kommunens behandling ferdig, men øvrige parter bidrar ikke tilsvarende
PS 4/17	Fiskerifond - forslag til nytt regelverk	Ferdig	Regelverket vedtatt 16.3.17	KP	
PS 5/17	Tilskudd til tre årig prøveprosjekt på privat-offentlig rutesamarbeid i sambandet Øksfjord-Lillebukta-Alta	Ferdig	Kommunen innvilger Barnents Nord kr 300.000 i årlig støtte i inntil 3 år. Forutsetter at de øvrige partene bidrar tilsvarende.	TH	
PS 6/17	Rett til sykehjemsplass,kriterier og observasjonslister kommunal forskrift	Ferdig	Kommunal forskrift vedtas	KP	
PS 7/17	Vurdering av legestillings størrelse	Ferdig	Den samlede legeressurs økes med inntil 60% årsverk.Nye lovkrav.	KP	
PS 8/17	Interkomm.samarbeid bakvakts organisering for turnusleger og leger uten godkjenning som allmennlege	Ferdig	Saken tas til orientering.		
PS 9/17	Kommunale retningslinjer bosetting av flyktninger-revidert 2017	Ferdig	Revidert forslag til retningslinjer vedtatt.	HD	
PS 10/17	Politisk delegasjonsreglement 2017	Ferdig	Delegasjonsreglement revidert og vedtatt 16.3.17	Rådmann	
PS 11/17	Erstatningssak - Finnesveien 33	Ferdig	Erstatning for tapt utsikt og markedsverdi på 130.000	Rådmann	Erstatning utbetalt
PS 12/17	Eierskapsmelding	Ferdig	Kommunestyre vedtar eierskapsmeldingen	Rådmann	
PS 13/17	Lønn rådmann	Ferdig	Lønnsjustering fra 1.5.16	Ordfører	
PS 14/17	Referatsaker	Ferdig	Til orientering		
<b>Møtedato 22.06.2017</b>					
PS 15/17	Fritak for alle politiske verv Heidi Dahl	Ferdig	Fritak grunnet flytting innvilget	SJE	Suppleringsvalg er foretatt
PS 16/17	Søknad om fritak fra politiske verv Stein Thomassen	Ferdig	Søknaden avslått	SJE	
PS 17/17	Salg av herreshuset i Bergsfjord	Utsatt	Saken utsatt til boligpolitisk plan er utarbeidet	NEE	
PS 18/17	Etablering av gjestehavn i Nuvsvåg	Ikke ferdig	Administrasjon bes søke ekstra delfinansiering av tiltaket	OHT	Vært i muntlig kontakt om finansiering
PS 19/17	Vedlikehold av kaia til Nuvsvåg utleiebygg AS	Ikke ferdig	Tilskudd innvilget med kr 65.000,-	OHT	Under utførelse
PS 20/17	Leieavtale - Flyte kai i Vassdalen	Ferdig	Rådmannen gis fullmakt til å forhandle frem leieavtale	Rådmann	
PS 21/17	Marin verneplan for Loppahavet-forslag opprettelse av vern	Ferdig	Omfattende vern uakseptabelt	TH	Høring avgitt



PS 22/17	Etiske retningslinjer for folkevalgte og ansatte i Loppa kommune	Ferdig	Retningslinjer vedtatt 22.6.17	SJE	Informøter avholdt m/ansatte
PS 23/17	Utbedring av tak Høgtun skole	Ferdig	Utbedrer tak og ramme for tiltaket settes til 235.200,-	OHT	To tak ferdig.
PS 24/17	Utvide lagerkapasiteten til Loppa kommune	Utsatt	Saken utsettes til ekstraord. Formannskapsmøte etter delegasjon	OHT	Vedtatt utvidet lagerkapasitet
PS 25/17	Avgiftsreglement for gravferd	Utsatt	Saken sendt tilbake til kirkelig Fellesråd for ny vurdering		Vedtatt sendt Kirkelig fellesråd
PS 26/17	Regnskapsrapportering 1.tertial 2017	Ferdig	Til orientering		
PS 27/17	Årsmelding og kommuneregnskapet 2016	Ferdig	Kommunestyret godkjenner årsregnskap og årsmelding	CH	
PS 28/17	Opprettelse av næringsutvalg - Valg	Ferdig	Sak 58/15 oppheves. Valg av nytt TPN med 7 medlemmer	TH	Valget skjedde i samme møte
PS 29/17	Kommunal planstrategi - Høringsutkast	Ikke ferdig	Etter revidering skal planstrategien sendes på høring	TH	Vært på høring, må behandle innspill
PS 30/17	Høring - Snelandia rutetilbud 2018	Ferdig	Endringer i rutetilbudet for 2018	TH	Høringsuttalelse avgitt til FFK
PS 31/17	Referatsaker	Ferdig	Til orientering		
<b>Møtedato 14.09.2017</b>					
PS 32/17	Kompetansesenter Loppa kommune	Ikke ferdig	Igangsette fase 2 alternativ 2 som retning i neste fase av prosjektet	LK	Igangsett
PS 33/17	Valg av eierrepresentant til Nuusvåg Utleiebygg	Ferdig	Som eierrepresentant ble valgt Fabrice Caline, varamann Ørjan Olsen		De berørte er underrettet
PS 34/17	Valg av eierrepresentant til Øksfjord Fiskeriservice	Ferdig	Som eierrepresentant ble valgt ordfører, varamann ble varaordfører		De berørte er underrettet
PS 35/17	Søknad om permisjon politiske verv Ronja Garden	Ferdig	Innvilget permisjon ut valgperioden, opprykk og nyvalg gjort	SJE	De berørte er underrettet
PS 36/17	Valg av nytt medlem til det nye Hovedutvalg for TPN	Ferdig	Ståle Sæther valgt som nytt medlem i TPN, Brynjar Larsen varamann	SJE	Frank Bækken var ikke valgbar.
PS 37/17	Låneopptak startlån 2017	Ferdig	Låneopptak på 2.000.000	CH	Lånedokumenter sendt Husbanken
PS 38/17	Gjennomgang av fond	Ikke ferdig	Oversikt over fond lagt fram av administrasjon til gjennomgang	CH	Vedtaket utføres ved årsavslutning
PS 39/17	Referatsaker	Ferdig	Til orientering		
<b>Møtedato 26.09.2017</b>					
PS 40/17	Aksjekjøpsavtale - utøvelse av forkjøpsrett	Ferdig	Kommunen frasier seg forkjøpsretten til Troms Fylkeskommunes aksjer i Ymber AS	Ordfører	Underrettet Ymber AS
<b>Møtedato 26.10.2017</b>					
PS 41/17	Regnskapsrapportering 2.tertial 2017	Ferdig	Til orientering	CH	
PS 42/17	Budsjettdrøftinger 2018	Ferdig	Politiske signaler	VM	Legges inn i budsjettforslaget 2018
PS 43/17	Påvirkbare egeninntekter 2018 helse og sosial	Ferdig	Økning av inntekter i forkant av budsjettvedtaket	LK	Legges inn i budsjettforslaget 2018
PS 44/17	Påvirkbare egeninntekter 2018 oppvekst-kultur	Ferdig	Økning av inntekter i forkant av budsjettvedtaket	OHT	Legges inn i budsjettforslaget 2018
PS 45/17	Påvirkbare egeninntekter 2018-driftsavdelingen	Ferdig	Økning av inntekter i forkant av budsjettvedtaket	OHT	Legges inn i budsjettforslaget 2018
PS 46/17	Påvirkbare egeninntekter 2018-selviksområdet 2018	Ferdig	Økning av inntekter i forkant av budsjettvedtaket	OHT	Legges inn i budsjettforslaget 2018
PS 47/17	Avgiftsregulativ Loppa havnedistrikt 2018	Ferdig	Avgiftsregulativ gjeldende fra 1.1.2018 vedtatt	OHT	Legges inn i budsjettforslaget 2018
PS 48/17	Vedtektsendring Ymber	Ferdig	Kommunestyret går imot foreslåtte vedtektsendringer i Ymber AS	Ordfører	
PS 49/17	Referatsaker	Ferdig	Til orientering		
<b>Møtedato 14.12.2017</b>					
PS 50/17	Vedtektsendring Ymber AS	Ferdig	Kommunen krever ikke ekstraordinær generalforsamling i Ymber AS	MH	
PS 51/17	Kommunale vigsler	Ferdig	Ordfører og varaordfører er gitt vigselsmyndighet fra 1.1.18	SJE	
PS 52/17	26/345 Salg av eiendommer i Vassdalen industriområde	Ferdig	Kommunen selger eiendommene for kr 25,- pr m2	NEE	

PS 53/17	Etablering av overtredeelsesgebyr	Ferdig	Det innføres overtredeelsesgebyr på 3 ganger byggesaksgebyret fra 1.9.18	OHT	
PS 54/17	Forskrift om bruk av og orden i havner og farvann Loppa k.	Ferdig	Vedtar forskrift om bruk av og orden i havner og farvann for Loppa komm.	OHT	Offentliggjort på lovdata
PS 55/17	Forskrift om anløpsavgift i Loppa kommune sitt sjøområde	Ferdig	Vedtar forskrift om anløpsavgift i Loppa kommune sitt sjøområde	OHT	Offentliggjort på lovdata
PS 56/17	Årsbudsjett 2018-økonomiplan 2018-2021	Ferdig	Årsbudsjett 2018-økonomiplan 2018-2021 vedtas	CH	
57/17	Budsjettreguleringer investering	Ferdig	Loppa kommunestyre vedtar budsjettregulering av investeringsprosjekter	CH	
58/17	Referatsaker	Ferdig	Til orientering		
<b>Møtedato 06.02.2018</b>					
PS 1/18	Høring ambulanseplan for Finnmarkskehuset 2018-28	Ferdig	Vedtar fremlagte forslag til høringsuttalelse	VM	
PS 2/18	Delegasjon av myndighet etter motorferdselsforskriften §6	Ferdig	TPN delegeres myndighet etter motorferdselsforskriften § 6	SJE	
PS 3/18	Diskusjonssak-Avhending av det gamle herredshuset i Bergfj.	Utsatt	Settes opp som beslutningssak på neste møte	TH	
<b>Møtedato 06.03.2018</b>					
PS 4/18	Reglement for godtgjørelse til folkevalgte- Revidering	Utsatt	Saken ble utsatt.		Venter på lovighetskontrollen
PS 5/18	Lovlighetskontroll av kommunestyresak 56/17	Ferdig	Opprettholder avgjørelsen og saken videresendes Fylkesmannen	MH	Venter på svar
PS 6/18	Livsoppholdssatser 2018	Ferdig	Kommunens sosialhjelpssatser følger til enhver tid statens veiledn. satser	VM	
PS 7/18	Tilstandsrapport. Skole,bannehage,bibliotek 2016/17	Ferdig	Rapporten tas til orientering	LK	
PS 8/18	Arbeidsgruppe Loppaskolen	Ferdig	Arbeidsgruppa valgt	LK	
PS 9/18	Nye fasader Hankenbakken 14-16	Ferdig	Kommunen bevilger kr 1280 000,- til nye fasader på Hankenbakken 14-16	OHT	Går som planlagt
PS 10/18	Kompetansesenter Loppa kommune	Ferdig	Hovedprosjekt igansettes. Rådmanns plan for igangsetting innen mai 2018	LK	
PS 11/18	Salg av herredshuset i Bergsfjord	Ferdig	Huset selges til høystbydende. Rådmann engasjerer eiendomsmegler	TH	
PS 12/18	Suppleringsvalg	Ferdig	Midlertidige valg under Fabrice Calines permisjonstid	SJE	
PS 13/18	Politisk delegasjonsreglement-revisjon 6.3.18	Ferdig	Fremlagt forslag + endringer vedtatt	SJE	
PS 14/18	Referatsaker	Ferdig	Til orientering		
PS 15/18	Vintervedlikehold 2017-2021	Ferdig	500 m kommunal veg i Langfjordhamn brøytes.Anbud innhentes.Finansieres over driftsbudsjettet med totalramme inntil 500 000,- perioden 2017-21	OHT	Avtale inngått
<b>Møtedato 19.04.2018</b>					
PS 16/18	Omorganisering av Ymber AS-Godkjenning stiftelsesdokument	Ferdig	Godkjenner omorganisering av Ymber AS	MH	
PS 17/18	Søknad om fritak fra politiske verv Marit M Rustad	Ferdig	Fritak innvilges	SJE	Varamenn rykker opp på lista
PS 18/18	Utvidelse av Vassdalen industrikai	Ferdig	Kommunestyret vedtar å utvide flytekaia med et nytt element	OHT	Oppdrag tildelt, kontrakt inngås
PS 19/18	Vedtekter for feiing	Ferdig	Vedtekter godkjent og vedtatt	NEE	
PS 20/18	Medlemskap Finnmark Friluftsråd 2018	Ferdig	Vedtatt at kommunen skal være medlem for perioden 2018-2020	VM	

PS 21/18	Kontrollutvalgets årsmelding 2016	Ferdig	Årsmeldingen tas til orientering	MH	
PS 22/18	Kontrollutvalgets årsmelding 2017	Ferdig	Årsmeldingen tas til orientering	MH	
PS 23/18	Forvaltningrevisjon Samhandlingsreformen	Ferdig	Kommunestyret slutter seg til rapportens anbefalinger	MH	
PS 24/18	Referatsaker	Ferdig	Til orientering		
PS 25/18	søknad om fritak fra Kontrollutvalget - Stina B L Pedersen	Ferdig	Fritak innvilget	SJE	Oppnevnt ny varamann
PS 26/18	Søknad om fritak fra politiske verv Frank Bækken	Ferdig	Fritak innvilget	SJE	Ny valg settes opp til neste møte
PS 27/18	Gjennomføring av folkeavstemning	Ferdig	Loppa kommune gjennomfører ikke folkeavstemning i kommunens lokaler	SJE	
PS 28/18	Uttalelse om samferdsel i Loppa kommune	Ferdig	Hurtigarbeide utvalg oppnevnt for å lage uttalelse til kommunestyret	Ordfører	Arbeidet fullført
	<b>Møtedato 8.05.2018</b>				
PS 29/18	Samferdsel i Loppa kommune	Ferdig	Enstemmig uttalelse Krav om økning i kollektivtilbudet i Loppa kommune	Ordfører	Uttalelsen oversendt FFK
PS 30/18	Lovlighetskontroll av kommunestyresak 27/18	Ferdig	Kommunestyret imøtekommer lovlighetsklagen	MH	Saken går ikke videre
PS 31/18	Langvarig bruk av rute 501 reserverute Loppa/Hasvik	Ferdig	Uttalelse som ble enstemmig vedtatt	Ordfører	Uttalelsen oversendt FFK