

## REGULERINGSBESTEMMELSER FOR KILDEOMRÅDE NUVSVFJORDBOTN LOPPA KOMMUNE

### § 1

#### Generelt

Det tillates ikke oppført bygninger eller lignende konstruksjon innenfor skredutsatt område. Før slik tillatelse kan gis må det innhentes skredfaglig uttalelse og iverksettes tiltak for å redusere skredfaren til forskriftsmessig nivå.

Skulle det under arbeid i marken komme frem gjenstander eller andre levninger som viser eldre aktivitet i området, må arbeidet stanses omgående og melding sendes areal- og kulturvernavdelingen ved Finnmark fylkeskommune og til Sametinget, jf. Lov av 9. juni 1978 nr. 50 om kulturminner (Kulturminneloven), § 8. Det forutsettes at denne meldeplikt formidles videre til de som skal utføre tiltak i marken.

### §2

#### Formål

Formålet med reguleringsplanen er å sikre vannkildene i området mot forurensing slik at kildene kan benyttes til produksjon av flaskevann.

### § 3

#### Området reguleres til

Kildeområde for drikkevann (sone 2 og sone 1), samt industriområde (sone 0).

### §4

#### Kildeområde for drikkevann sone 2

I denne sonen er bolig-, hytte- og ervervsbebyggelse ikke tillatt. I tillegg knyttes følgende bestemmelser til området:

1. Forbud mot ferdsel med motorkjøretøy utover hva som er nødvendig for næringsformål. Eksisterende turløype kan vurderes tillatt, trasevalg skal da gjøres i samråd med hydrologisk ekspertise.
2. Forbud mot transport og lagring av flytende drivstoff og kjemikaller (bensin, olje etc.).
3. Forbud mot inngjerding og samling av rein
4. Forbud mot uttak av løsmasser
5. Forbud mot etablering av bebyggelse og veger
6. Forbud mot all organisert leirslaging/camping, militærøvelser og lignende.

### § 5

#### Kildeområde for drikkevann sone 1

I tillegg til de begrensinger som er knyttet til sone 2 er det behov for følgende:

1. Forbud mot beiting

2. Forbud mot ferdsel med motorkjøretøy

For å unngå beitende dyr, skal området inngjerdet og skiltet slik at uønsket ferdsel hindres. Gjerdets koordinater og maksimale utstrekning skal være:

127: N70 13.908 E22 04.020

128: N70 13.885 E22 04.025

132: N70 13.882 E22 03.839

134: N70 13.933 E22 03.772

135: N70 13.963 E22 03.830

136: N70 13.979 E22 03.980

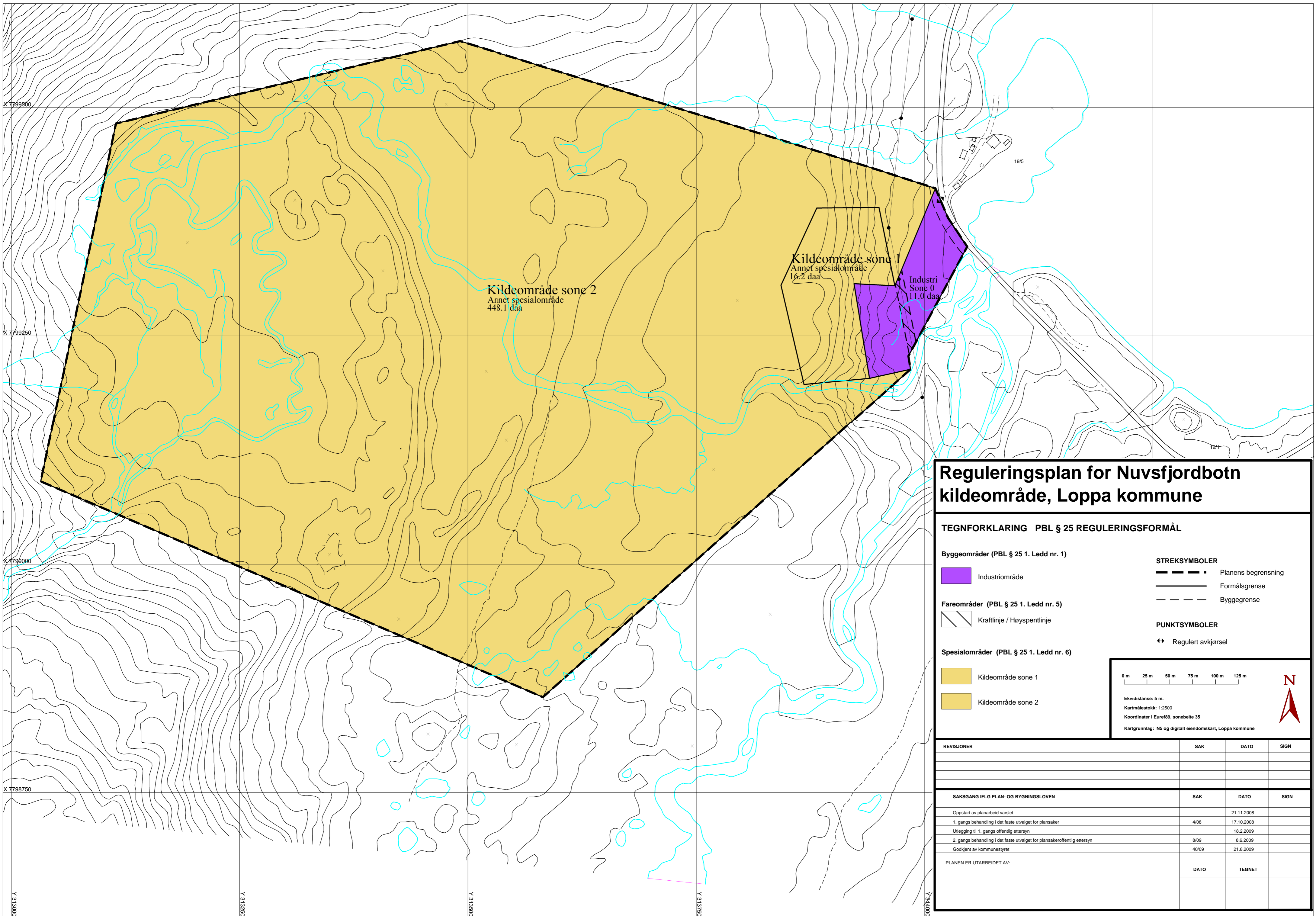
Det tillates å etablere snøgjerde, drengrofter og forsterking av vegetasjonsetableringen ved planting av trær og busker, innenfor området i det omfang som er nødvendig for å sikre vannkilden mot skred og overflatevann.

§ 6  
Industriområde (sone 0)

I området skal det oppføres nødvendige bygninger og installasjoner for tapping av kildevann. Det tillates ingen annen virksomhet eller ferdsel i området. Området skal inngjerdes og skiltes slik at uønsket ferdsel hindres.

Tillatt grad av utnyttning settes til 10%. Det skal ikke bygges innenfor fareområdet for høyspentlinja uten særskilt godkjenning fra Alta kraftlag AL. Byggelinja i forhold til fylkesveien er 12,5 meter fra senter vei.

Avkjøringen fra fylkesveien skal plasseres og utformes i henhold til de krav som Statens vegvesen stiller.



## Reguleringsplan for Nuvsfjordbotn kildeområde, Loppa kommune

### TEGNFORKLARING PBL § 25 REGULERINGSMÅL

#### Byggeområder (PBL § 25 1. Ledd nr. 1)

 Industriområde

#### Fareområder (PBL § 25 1. Ledd nr. 5)



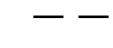
 Kraftlinje / Høyspentlinje

#### Spesialområder (PBL § 25 1. Ledd nr. 6)


 Kildeområde sone 1

 Kildeområde sone 2

#### STREKSYMBOLER


-  Planens begrensning
-  Formålsgrense
-  Byggegrense

#### PUNKTSYMBOLER

-  Regulert avkjørsel

0 m 25 m 50 m 75 m 100 m 125 m

Ekvidistanse: 5 m.  
 Kartmålestokk: 1:2500  
 Koordinater i Eurof89, sonebette 35  
 Kartgrunnlag: N5 og digitalt eiendomskart, Loppa kommune



REVISJONER	SAK	DATO	SIGN
SAKSGANG IFLG PLAN- OG BYGNINGSLOVEN	SAK	DATO	SIGN
Oppstart av planarbeid varslet		21.11.2008	
1. gangs behandling i det faste utvalget for plansaker	4/08	17.10.2008	
Utlegging til 1. gangs offentlig ettersyn		18.2.2009	
2. gangs behandling i det faste utvalget for plansakeroffentlig ettersyn	8/09	8.6.2009	
Godkjent av kommunestyret	40/09	21.8.2009	
PLANEN ER UTARBEIDET AV:	DATO	TEGNET	